ქალაქ თბილისის მუნიციპალიტეტის საკრებულო

განკარგულება № 234

"2" აგვისტო 2016 წ.

ქ. თბილისი

ქ. თბილისში, აღმაშენებლის ხეივნის მე-13 კილომეტრსა და მდინარე მტკვარს შორის მოქცეულ ტერიტორიაზე, ფერაძის ქუჩაძე არსებულ მიწის ნაკვეთებზე ინდივიდუალური საცხოვრებელი სახლების განაშენიანების რეგულირების გეგმის პროექტის დამტკიცების შესახებ

საქართველოს ორგანული კანონის - „ადგილობრივი თვითმმართველობის კოდექსი" მე-16 მუხლის მე-2 პუნქტის „ე" ქვეპუნქტის, 73-ე მუხლის მე-2 პუნქტის „თ" ქვეპუნქტის, ქალაქ თბილისის საკრებულოს 2016 წლის 24 მაისის №14-39 დადგენილებით დამტკიცებული „ქ. თბილისის მუნიციპალიტეტის ტერიტორიების გამოყენებისა და განაშენიანების რეგულირების წესების" მე-40 მუხლის, ქალაქ თბილისის მუნიციპალიტეტის ტერიტორიების გამოყენებისა და განაშენიანების რეგულირების საკითხთა საბჭოს 2016 წლის 17 მაისის №25 ოქმის და ქ. თბილისის მუნიციპალიტეტის მერის 2016 წლის 21 ივლისის №04/13622 წერილის (AR1402712) შესაბამისად, ქ. თბილისის მუნიციპალიტეტის საკრებულო ადგენს:

1. დამტკიცებულ იქნეს ქ. თბილისში, აღმაშენებლის ხეივნის მე-13 კილომეტრსა და მდინარე მტკვარს შორის მოქცეულ ტერიტორიაზე, ფერაძის ქუჩაძე არსებულ მიწის ნაკვეთებზე ინდივიდუალური საცხოვრებელი სახლების განაშენიანების რეგულირების გეგმის პროექტი, ქალაქ თბილისის მუნიციპალიტეტის სსიპ არქიტექტურის სამსახურის ელექტრონულ გვერდზე www.tas.ge რეგისტრირებული AR1402712 განაცხადის შესაბამისად (იხ. თანდართული უფლებრივი ზონირების რუკა).

2. აღნიშნული განკარგულების შესაბამისად, გასატარებელი ღონისძიებების განხორციელება დაევალოს ქალაქ თბილისის მუნიციპალიტეტის სსიპ არქიტექტურის სამსახურს.

3. განკარგულება ძალაშია ხელმოწერისთანავე.

4. განკარგულება, ერთი თვის ვადაში, შეიძლება გასაჩივრდეს თბილისის საქალაქო სასამართლოს ადმინისტრაციულ საქმეთა კოლეგიაში (მისამართი: ქ. თბილისი, დავით აღმაშენებლის ხეივანი, მე-12 კმ., №6).

საკრებულოს თავმჯდომარე გიორგი ალიბეგაშვილი

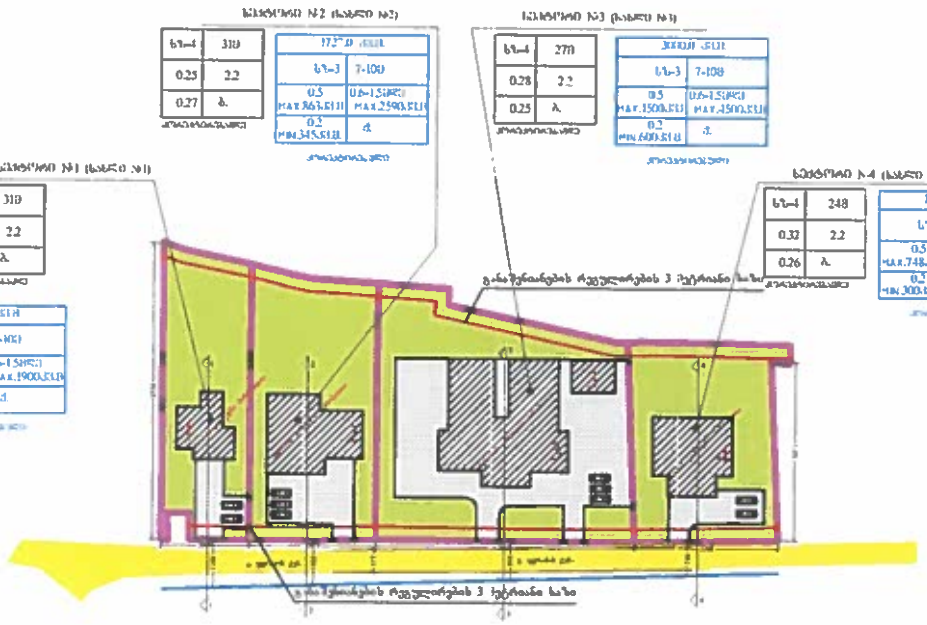

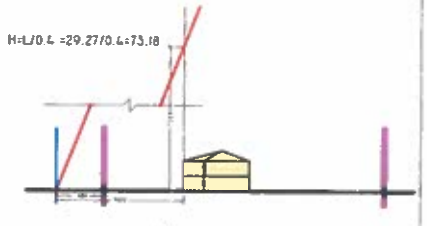

2-2

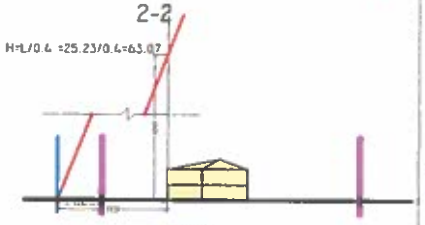

3-3

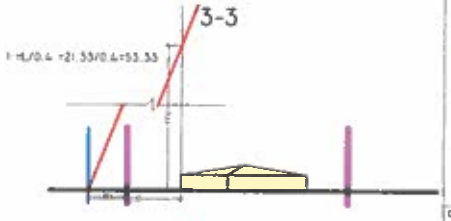

4-4

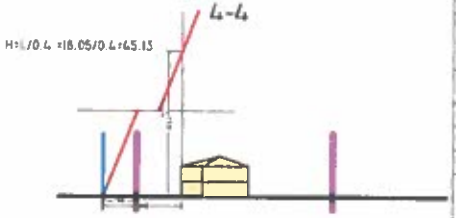

სვეტები N1		სვეტები N2		სვეტები N3		სვეტები N4	
1267.0 კნ		1727.0 კნ		3000.0 კნ		1500.0 კნ	
ხვ-3	7-100	ხვ-3	7-100	ხვ-3	7-100	ხვ-3	7-100
0.5 MAX.633.3 მ	06-15ფლ MAX.1900.3 მ	0.5 MAX.863.3 მ	06-15ფლ MAX.2590.3 მ	0.5 MAX.1500.3 მ	06-15ფლ MAX.4500.3 მ	0.5 MAX.748.3 მ	06-15ფლ MAX.2245.3 მ
0.2 MIN.253.3 მ	λ	0.2 MIN.345.3 მ	λ	0.2 MIN.600.3 მ	λ	0.2 MIN.300.3 მ	λ

ნიმუშების საანგარიშო რაოდენობა	
7494.0 კნ	
ხვ-3	7-100
0.5 MAX.3744.3 მ	06-15ფლ MAX.11235.3 მ
0.2 MIN.1499.3 მ	λ

FORMAT SIZE A-3

PROJECT

ჰორიზონტი ᲐᲦᲜᲘᲨᲕᲜᲔᲑᲘ LEGEND

	1	
2	3	
4	5	
6	7	

1. სვეტების ნაკადი
2. ზონის საზღვარი
3. ნაგებობისაკენ ან საპირველ
4. გამაუნაგირების კონსოლური ელ. ნაკადი
5. ინტენსიური კონსოლური ელ. ნაკადი
6. გამაუნაგირების კონსოლური ელ. ნაკადი
7. ნაკადების ტიპი

ნაკადების ზონა

გამოკვეთილი ტერიტორია

ინტენსიური ტერიტორია

ინტენსიური ტერიტორიის ზღვარი

CLIENT

PROJECT ინდივიდუალური საცხოვრებელი სახლების კომპლექსი დიღომში

ADDRESS : თბილისი ფიფიანის ქუჩა №-13 კოლონკა

	NAME	
დამკვეთი		
ინ. ინტერიერი		
ინ.		
დამუშავა		

GRC LTD
Tbilisi, Georgia
Tel. 293 08 10
E-mail: grc_tbilisi@yahoo.com

ARCHITECTURE

SCALE

DATE OF ISSUE 23.12.2015

REVISIONS

N	CHANGE	CHANGED DATE
1		
2		
3		
4		
5		
6		

DRAWING INDEX

PAGES