ქალაქ თბილისის მუნიციპალიტეტის საკრებულო

განკარგულება № 446

27 ნოემბერი
"---"---------- 2015 წ

ქ. თბილისი

ქ. თბილისში, ვაკის რაიონში, ანა პოლიტკოვსკაიას ქ. №10, სანდრო ეულის ქ.№15-ის მიმდებარე ტერიტორიის საცხოვრებელი მიკრო-უბანის განაშენიანების რეგულირების გეგმის გეგმარებით დავალებაში ცვლილების შეტანისა და განაშენიანების რეგულირების გეგმის კორექტირებული პროექტის შეთანხმების შესახებ

საქართველოს ორგანული კანონის „ადგილობრივი თვითმმართველობის კოდექსის" მე-16 მუხლის მე-2 პუნქტის „ე" ქვეპუნქტის, 73-ე მუხლის მე-2 პუნქტის „თ" ქვეპუნქტის, „საქართველოს ზოგადი ადმინისტრაციული კოდექსის" 63-ე მუხლის, ქ. თბილისის საკრებულოს 2009 წლის 27 მარტის №4-13 გადაწყვეტილებით დამტკიცებული „ქალაქ თბილისის ტერიტორიის გამოყენებისა და განაშენიანების რეგულირების წესების" 25-ე, 26-ე მუხლების, ქალაქ თბილისის მუნიციპალიტეტის ტერიტორიების გამოყენებისა და განაშენიანების რეგულირების საკითხთა საბჭოს 2015 წლის 1 ოქტომბრის №45 ოქმის და ქ. თბილისის მუნიციპალიტეტის მერის 2015 წლის 5 ნოემბრის №04/20110 წერილის (AR1345603) შესაბამისად, ქ. თბილისის მუნიციპალიტეტის საკრებულო ადგენს:

1. შეთანხმებულ იქნეს ქ. თბილისში, ვაკის რაიონში, ანა პოლიტკოვსკაიას ქ. №10, სანდრო ეულის ქ. №15-ის მიმდებარე ტერიტორიის საცხოვრებელი მიკრო-უბანის განაშენიანების რეგულირების გეგმის გეგმარებით დავალებაში ცვლილების შეტანისა და განაშენიანების რეგულირების გეგმის კორექტირებული პროექტი, ქალაქ თბილისის მუნიციპალიტეტის სსიპ არქიტექტურის სამსახურის ელექტრონულ გვერდზე www.tas.ge რეგისტრირებული AR1345603 განაცხადის შესაბამისად (იხ. თანდართული უფლებრივი ზონირების რუკა).

2. აღნიშნული განკარგულების შესაბამისად, გასატარებელი ღონისძიებების განხორციელება დაევალოს ქალაქ თბილისის მუნიციპალიტეტის სსიპ არქიტექტურის სამსახურს.

3. განკარგულება ძალაშია ხელმოწერისთანავე.

4. განკარგულება შეიძლება გასაჩივრდეს ერთი თვის ვადაში თბილისის საქალაქო სასამართლოს ადმინისტრაციულ საქმეთა კოლეგიაში (მისამართი: ქ. თბილისი, დავით აღმაშენებლის ხეივანი, მე-12 კმ. №6).

საკრებულოს თავმჯდომარე — გიორგი ალიბეგაშვილი

1. მიმის ნაკეთის საერთო ფართობი	24994 კვ.მ.
2. განმანათლებელი საერთო ფართობი	17941 კვ.მ.
3. საერთო ფართობი ეზო ჯამურში	166804 კვ.მ
4. ეზოების საერთო ფართობი	14817 კვ.მ.
5. საკუთარსაკუთრებაში მიმდინარეობის ფართობი	21878 კვ.მ.

ქ. თბილისი, ანა პოლიტკოვსკაიას ქ. №10, სანდრო ყულის ქ. № 5 განმანათლებლის რეგულირების გეგმა (კორექტირება)

უფლებრივი ხასიათების რეკა

პირობითი აღნიშვნები

- მენობა
- ქუჩა / ტროტუარი
- გასწვანება
- სათამაშო მოედანი
- საპროექტო ტერიტორია
- მიმის ნაკეთი
- ① ნაკეთის / შენობის ნომერი

N

0 5 10 25

შენიშვნა:

შეთანხმებულია:

ქ. თბილისის მერიის ს.ს.ი.ბ თბილისის არქიტექტურის სამსახურთან

სტადია	გრგ კორექტირება
თარიღი	2015
მასშტაბი	1:500
ფორმატი	AD
ფურცელი	7
საპროექტო ორგანიზაცია	გრგ ეფ ეს საკონსულტაციო ფირმა
პროექტის ხელმძღვ.	სტერლიკოვი
შემსრულებელი	სტერლიკოვი

1	
2	
3	
4	
5	
6	
7	
8	
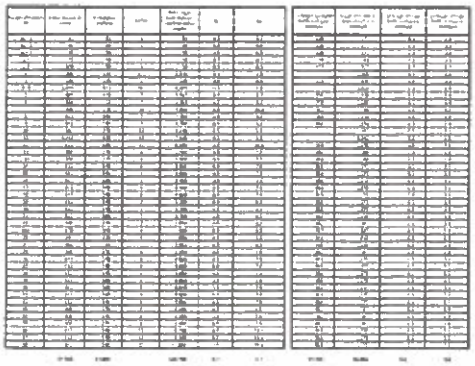
1	
2	
3	
4	
5	
6	
7	
8