ქალაქ თბილისის მუნიციპალიტეტის საკრებულო

განკარგულება № 390

18 დეკემბერი
"---" -------- 2018 წ

ქ. თბილისი

ქალაქ თბილისში, სოფელ თხინვალას მიმდებარედ (საკადასტრო კოდი: N72.16.27.071, N72.16.27.082, N72.16.27.072, N72.16.27.091, N72.16.27.092, N72.16.27.078, N72.16.27.076, N72.16.27.086, N72.16.27.075, N72.16.27.094,N72.16.27.084, N72.16.27.088, N72.16.27.074, N72.16.27.087, N72.16.27.081, N72.16.27.090, N72.16.27.073, N72.16.27.077, N72.16.27.080, N72.16.27.085, N72.16.27.079, N72.16.27.083, N72.16.27.093, N72.16.27.089) და ქალაქ თბილისში, სოფელი ლისის მიმდებარე ტერიტორიაზე (საკადასტრო კოდი: N72.16.27.101, N72.16.27.100, N72.16.27.098, N72.16.27.099, N72.16.27.097) არსებულ მიწის ნაკვეთებზე სააგარაკე - დასასვენებელი საცხოვრებელი სახლების განაშენიანების რეგულირების გეგმის გეგმარებითი დავალების პროექტის დამტკიცების თაობაზე

საქართველოს ორგანული კანონის - „ადგილობრივი თვითმმართველობის კოდექსი" მე-16 მუხლის მე-2 პუნქტის „ე" ქვეპუნქტის, 61-ე მუხლის მე-2 პუნქტის, 73-ე მუხლის მე-2 პუნქტის „თ" ქვეპუნქტის, ქალაქ თბილისის მუნიციპალიტეტის საკრებულოს 2016 წლის 24 მაისის №14–39 დადგენილებით დამტკიცებული „ქ. თბილისის მუნიციპალიტეტის ტერიტორიების გამოყენებისა და განაშენიანების რეგულირების წესების" და ქალაქ თბილისის მუნიციპალიტეტის მთავრობის 2018 წლის 14 ნოემბრის N18.918.1331 განკარგულების შესაბამისად, ქ. თბილისის მუნიციპალიტეტის საკრებულო ადგენს:

1. დამტკიცებულ იქნას ქალაქ თბილისში, სოფელ თხინვალას მიმდებარედ (საკადასტრო კოდი: N72.16.27.071, N72.16.27.082, N72.16.27.072, N72.16.27.091, N72.16.27.092, N72.16.27.078, N72.16.27.076, N72.16.27.086, N72.16.27.075, N72.16.27.094,N72.16.27.084, N72.16.27.088, N72.16.27.074, N72.16.27.087, N72.16.27.081, N72.16.27.090, N72.16.27.073, N72.16.27.077, N72.16.27.080, N72.16.27.085, N72.16.27.079, N72.16.27.083, N72.16.27.093, N72.16.27.089) და ქალაქ თბილისში, სოფელი ლისის მიმდებარე ტერიტორიაზე (საკადასტრო კოდი: N72.16.27.101, N72.16.27.100, N72.16.27.098, N72.16.27.099, N72.16.27.097) არსებულ მიწის ნაკვეთებზე სააგარაკე - დასასვენებელი საცხოვრებელი სახლების განაშენიანების რეგულირების გეგმის გეგმარებითი დავალების პროექტი ქალაქ თბილისის მუნიციპალიტეტის მერიის ურბანული განვითარების საქალაქო სამსახურის ოფიციალურ ვებ - გვერდზე

www.urban.tbilisi.gov.ge რეგისტრირებული N01182181388-67 განაცხადის და თანდართული დოკუმენტაციის შესაბამისად.

2. აღნიშნული განკარგულების შესაბამისად, გასატარებელი ღონისძიებების განხორციელება დაევალოს ქალაქ თბილისის მუნიციპალიტეტის მერიის ურბანული განვითარების საქალაქო სამსახურს.

3. განკარგულება ძალაშია ხელმოწერისთანავე.

4. განკარგულება, ერთი თვის ვადაში, შეიძლება გასაჩივრდეს თბილისის საქალაქო სასამართლოს ადმინისტრაციულ საქმეთა კოლეგიაში (მისამართი: ქ. თბილისი, დავით აღმაშენებლის ხეივანი, მე-12 კმ, N6).

საკრებულოს თავმჯდომარე **გიორგი ტყემალაძე**

ქალაქ თბილისში, სოფელ თხინვალას მიმდებარედ (საკადასტრო კოდი: N72.16.27.071, N72.16.27.082, N72.16.27.072, N72.16.27.091, N72.16.27.092, N72.16.27.078, N72.16.27.076, N72.16.27.086, N72.16.27.075, N72.16.27.094,N72.16.27.084, N72.16.27.088, N72.16.27.074, N72.16.27.087, N72.16.27.081, N72.16.27.090, N72.16.27.073, N72.16.27.077, N72.16.27.080, N72.16.27.085, N72.16.27.079, N72.16.27.083, N72.16.27.093, N72.16.27.089) და ქალაქ თბილისში, სოფელი ლისის მიმდებარე ტერიტორიაზე (საკადასტრო კოდი: N72.16.27.101, N72.16.27.100, N72.16.27.098, N72.16.27.099, N72.16.27.097) არსებულ მიწის ნაკვეთებზე სააგარაკე - დასასვენებელი საცხოვრებელი სახლების

განაშენიანების რეგულირების გეგმის

გეგმარებითი დავალება

თბილისი

2018 წელი

გეგმარებითი დავალების შინაარსი

1. გეგმარებითი დავალების გაცემის საფუძველი....3

1.1 ტერმინთა განმარტება 3

1.2 სამართლებრივი საფუძვლები და განცხადების რეკვიზიტები 3

1.3 ამოსავალი პირობები 5

2 ტერიტორიის სამშენებლო განვითარების ზოგადი პირობები, მოთხოვნები და რეკომენდაციები 6

2.1 გასათვალისწინებელი ქალაქთმშენებლობითი სტანდარტები....6

2.1.1 გასათვალისწინებელი ტექნიკური რეგლამენტები: 7

2.2 ტერიტორიის დახასიათება....7

2.3 მიწის ნაკვეთზე შენობა-ნაგებობათა განთავსების პირობები და მაქსიმალური სიმაღლეების განსაზღვრა 7

2.4 მოთხოვნები იმ ფიზიკური და იურიდიული პირების უფლებების დაცვაზე, რომელთა ინტერესებსაც ეხება ტერიტორიის სამშენებლო განვითარება (საკადასტრო ერთეულების გაერთიანება-შერწყმა ახალი სერვიტუტების წარმოქმნა, ინსოლაცია, ბუნებრივი განათება, ჩაუხედავობა და სხვა)....8

2.5 ტერიტორიაზე არსებული მწვანე ნარგავების შენარჩუნება, ტერიტორიის კეთილმოწყობა და გარემოს დაცვის პირობების განსაზღვრა 9

2.6 მშენებლობის ნებართვის გაცემისა და სანებართვო პირობების შესრულების საჯაროობა....9

2.7 ტერიტორიის და მისი გეგმარებითი არეალის საინჟინრო-კომუნალური, სატრანსპორტო და სოციალური ინფრასტრუქტურით უზრუნველყოფა 10

3 ტერიტორიის სამშენებლო განვითარების პარამეტრები; 11

3.1 საპროექტო ტერიტორიის არეალი....11

3.2 არსებული ქალაქთმშენებლობითი პარამეტრები....11

3.3 დასაშვები ფუნქციური ზონის სახეობები....11

3.4 განაშენიანების რეგულირების ხაზები 13

4 განაშენიანების რეგულირების გეგმის (შემდეგში – გრგ) შესათანხმებლად წარმოსადგენი დოკუმენტაციის ჩამონათვალი 13

5 შენიშვნები:....15

1. გეგმარებითი დავალების გაცემის საფუძველი

1.1 ტერმინთა განმარტება

დოკუმენტში გამოყენებული ტერმინები განმარტებულია "სივრცითი მოწყობისა და ქალაქთმშენებლობის საფუძვლების შესახებ" საქართველოს კანონში და საქართველოს მთავრობის 2014 წლის 15 იანვრის N59 დადგენილებით დამტკიცებულ "დასახლებათა ტერიტორიების გამოყენებისა და განაშენიანების რეგულირების ძირითადი დებულებების თაობაზე" ტექნიკურ რეგლამენტში, რომლის მიხედვითაც ძირითადი ტერმინები, გეგმარებითი დავალება და განაშენიანების რეგულირების გეგმა, განიმარტება შემდეგნაირად:

გეგმარებითი დავალება – დაგეგმვის უფლებამოსილების მქონე საქართველოს აღმასრულებელი ხელისუფლების შესაბამისი უწყებისა და ადგილობრივი თვითმმართველობის წარმომადგენლობითი ორგანოს მიერ განსაზღვრული მოთხოვნების ერთობლიობა, რომლებიც ადგენს დაგეგმვის ამოცანებს, პარამეტრებს და ტერიტორიულ ფარგლებს, აგრეთვე დაგეგმვის და მისი განხორციელების ეკოლოგიურ, ტექნიკურ, საორგანიზაციო და სხვა პირობებს;

განაშენიანების რეგულირების გეგმა – ქალაქთმშენებლობითი დოკუმენტი, რომელიც დასახლებათა ტერიტორიებისთვის ადგენს მიწათსარგებლობის ზონებს (ქვეზონებს) ან/და აზუსტებს ცალკეული გეგმარებითი ერთეულების, განაშენიანების არქიტექტურულ-გეგმარებით და სივრცით-მოცულობით მახასიათებლებს, შენობების განთავსებას, მათ გეგმარებით პარამეტრებს; აზუსტებს უძრავი კულტურული მემკვიდრეობის დაცვისა და განვითარების ქალაქთმშენებლობით მახასიათებლებს, რელიეფის ორგანიზებას, ტერიტორიების კეთილმოწყობასა და გამწვანებას, საინჟინრო და სატრანსპორტო ინფრასტრუქტურით უზრუნველყოფას.

1.2 სამართლებრივი საფუძვლები და განცხადების რეკვიზიტები

განაშენიანების რეგულირების გეგმის/გეგმარებითი დავალების დამტკიცების სამართლებრივი საფუძვლები

1. ორგანული კანონი „ადგილობრივი თვითმმართველობის შესახებ" (68-ე მუხლის პირველი პუნქტის „კ" ქვეპუნქტისა და 75-ე მუხლის „ე" პუნქტის „ე.ბ" ქვეპუნქტი);
2. საქართველოს კანონი „სივრცითი მოწყობისა და ქალაქთმშენებლობითი საფუძვლების შესახებ";
3. „ქ. თბილისის მუნიციპალიტეტის ტერიტორიების გამოყენებისა და განაშენიანების რეგულირების წესების დამტკიცების შესახებ" ქალაქ თბილისის მუნიციპალიტეტის საკრებულოს 2016 წლის 24 მაისის №14–39 დადგენილებით დამტკიცებული წესები (მე-9 მუხლის მე-4 და მე-6 პუნქტები);
4. „ქალაქ თბილისის მუნიციპალიტეტის მერიის ურბანული განვითარების საქალაქო სამსახურის დებულების დამტკიცების შესახებ" ქალაქ თბილისის მუნიციპალიტეტის საკრებულოს 2018 წლის 16 იანვრის N10-16 დადგენილებით დამტკიცებული ქალაქ თბილისის მუნიციპალიტეტის მერიის ურბანული განვითარების საქალაქო სამსახურის დებულება (მე-2 მუხლის პირველი პუნქტის „დ" ქვეპუნქტი);
5. ქალაქ თბილისის მუნიციპალიტეტის მთავრობის განკარგულება N18.918.1331 (14/ნოემბერი/2018)

6. წინასაპროექტო კვლევა;
7. ქ. თბილისის მერიის მუნიციპალიტეტის ტრანსპორტის საქალაქო სამსახურთან შეთანხმებული (72.16.27.031, 72.16.27.046) საპროექტო ტერიტორიამდე მისასვლელი გზის საგზაო მოძრაობის ორგანიზების მუდმივი სქემა.
8. ქ. თბილისის მერიის მუნიციპალიტეტის გარემოს დაცვის საქალაქო სამსახურის წერილი - N18-01182322782 (20.08.2018)

განაშენიანების რეგულირების გეგმის/გეგმარებითი დავალების შემუშავების სამართლებრივი საფუძვლები

კანონი

1. „სივრცითი მოწყობისა და ქალაქთმშენებლობითი საფუძვლების შესახებ“;

განაშენიანების რეგულირების გეგმის/გეგმარებითი დავალების შემუშავების სახელმძღვანელო სამართლებრივი დოკუმენტები

საქართველოს კონსტიტუცია

კანონი

1. საქართველოს ზოგადი ადმინისტრაციული კოდექსი;
2. ადგილობრივი თვითმმართველობის კოდექსი;
3. „კულტურული მემკვიდრეობის შესახებ“ საქართველოს კანონი;
4. „გარემოს დაცვის შესახებ“ საქართველოს კანონი;
5. „წყლის შესახებ“ საქართველოს კანონი;
6. საქართველოს კანონი „სივრცითი მოწყობისა და ქალაქთმშენებლობითი საფუძვლების შესახებ“;
7. „გარემოსდაცვითი შეფასების კოდექსი“;
8. „საავტომობილო გზები შესახებ“ საქართველოს კანონი.

მთავრობის დადგენილება/მინისტრის ბრძანება

1. ტექნიკური რეგლამენტის - დასახლებათა ტერიტორიების გამოყენებისა და განაშენიანების რეგულირების ძირითადი დებულებების დამტკიცების თაობაზე“ საქართველოს მთავრობის 2014 წლის 15 იანვრის N59 დადგენილებით დამტკიცებული ტექნიკური რეგლამენტი - ,,დასახლებათა ტერიტორიების გამოყენებისა და განაშენიანების რეგულირების ძირითადი დებულებები;
2. „მშენებლობის ნებართვის გაცემის წესისა და სანებართვო პირობების შესახებ“ საქართველოს მთავრობის 2009 წლის 24 მარტის N57 დადგენილება;
3. „ელექტრული ქსელების ხაზობრივი ნაგებობების დაცვის წესისა და მათი დაცვის ზონების დადგენის შესახებ“ საქართველოს მთავრობის 2013 წლის 24 დეკემბრის N366 დადგენილება;
4. „ტექნიკური რეგლამენტის - ,,სამოქალაქო უსაფრთხოების საინჟინრო-ტექნიკური ღონისძიებების“ დამტკიცების თაობაზე“ საქართველოს მთავრობის 2014 წლის 14 იანვრის N51 დადგენილება;

5. "საქართველოს ტერიტორიაზე ტექნიკური ზედამხედველობისა და სამშენებლო სფეროში 1992 წლამდე მოქმედი ნორმების, წესების და ტექნიკური რეგულირების სხვა დოკუმენტების გამოყენების შესახებ" საქართველოს ეკონომიკისა და მდგრადი განვითარების მინისტრის 2011 წლის 18 თებერვლის N1-1/251 ბრძანება;
6. „მაგისტრალური მილსადენების (ნავთობის, ნავთობპროდუქტების, ნავთობის თანმდევი და ბუნებრივი გაზის და მათი ტრანსფორმაციის პროდუქტების) დაცვის წესისა და მათი დაცვის ზონების დადგენის შესახებ" საქართველოს მთავრობის 2013 წლის 24 დეკემბრის N365 დადგენილება;
7. „ქალაქ თბილისის, გარდაბნის მუნიციპალიტეტისა და მცხეთის მუნიციპალიტეტის ადმინისტრაციული საზღვრების შეცვლის შესახებ" საქართველოს პარლამენტის 2006 წლის 27 დეკემბრის N4173 დადგენილება;
8. „სკოლამდელი და ზოგადსაგანმანათლებლო დაწესებულებების მოწყობის, აღჭურვისა და სამუშაო რეჟიმის სანიტარული წესებისა და ნორმების დამტკიცების შესახებ" საქართველოს შრომის, ჯანმრთელობისა და სოციალური დაცვის მინისტრის 2001 წლის 16 აგვისტოს № 308/ნ ბრძანება;
9. „ტექნიკური რეგლამენტის – ადრეული და სკოლამდელი აღზრდისა და განათლების დაწესებულებების სანიტარიული და ჰიგიენური ნორმების დამტკიცების შესახებ" საქართველოს მთავრობის 2017 წლის 27 ოქტომბრის №485 დადგენილება;
10. „შეზღუდული შესაძლებლობის მქონე პირებისათვის სივრცის მოწყობისა და არქიტექტურული და გეგმარებითი ელემენტების ტექნიკური რეგლამენტის დამტკიცების თაობაზე" საქართველოს მთავრობის 2014 წლის 6 იანვრის N41 დადგენილება;
11. „ტექნიკური რეგლამენტის „შენობა-ნაგებობის უსაფრთხოების წესების" დამტკიცების თაობაზე" საქართველოს მთავრობის 2016 წლის 28 იანვრის N41 დადგენილება;
12. „საწარმოების, ნაგებობებისა და სხვა ობიექტების სანიტარიული დაცვის ზონებისა და სანიტარიული კლასიფიკაციის დამტკიცების შესახებ" საქართველოს შრომის ჯანმრთელობისა და სოციალური დაცვის მინისტრის 2003 წლის 6 ოქტომბრის N234/ნ ბრძანება;
13. „მუნიციპალიტეტის ადმინისტრაციულ საზღვრებში მდებარე გეოგრაფიული ობიექტების სახელდების წესის დამტკიცების შესახებ" საქართველოს მთავრობის 2015 წლის 1 ივნისის N239 დადგენილება.

1.3 ამოსავალი პირობები

განცხადების რეკვიზიტები

განცხადება	01182181388-67
განმცხადებელი	გიორგი ქევანიშვილი
ობიექტის მისამართი/ ადგილმდებარეობა	საპროექტო ტერიტორია მდებარეობს ქალაქ თბილისში, სოფელი ლისისა და სოფელი აგარაკის მიმდებარე ტერიტორიაზე, თბილისის უკიდურეს დასავლეთის ადმინისტრაციულ საზღვარზე

მიწის ნაკვეთის საკადასტრო კოდები	N72.16.27.071, N72.16.27.082, N72.16.27.072, N72.16.27.091, N72.16.27.092, N72.16.27.078, N72.16.27.076, N72.16.27.086, N72.16.27.075, N72.16.27.094, N72.16.27.084, N72.16.27.088, N72.16.27.074, N72.16.27.087, N72.16.27.081, N72.16.27.090, N72.16.27.073, N72.16.27.077, N72.16.27.080, N72.16.27.085, N72.16.27.079, N72.16.27.083, N72.16.27.093, N72.16.27.089 N72.16.27.101, N72.16.27.100, N72.16.27.098, N72.16.27.099, N72.16.27.097
ფუნქციური დანიშნულება	საცხოვრებელი
ფუნქციური გამოყენება	სააგარაკე-დასასვენებელი საცხოვრებელი სახლები
ტერიტორიულ-სტრუქტურული ზონა	-
განსაკუთრებული სამშენებლო რეგულირების ზონა	-
კულტურული მემკვიდრეობის და გარემოს დამცავი ზონა	-
სპეციალური რეჟიმები	-
არქეოლოგიური უბანი/ობიექტი	-
ნორმატიული ფასის ზონა	უბანი-საბურთალო ქვეუბანი- ნუცუბიძის ფერდობისა და ჯიქიას ქვეუბნების გაგრძელება ზონის ნომერი-18; ნორმატიული ფასი -5 ლ;
გეგმარებითი შეზღუდვები	-

2 ტერიტორიის სამშენებლო განვითარების ზოგადი პირობები, მოთხოვნები და რეკომენდაციები

2.1 გასათვალისწინებელი ქალაქთმშენებლობითი სტანდარტები

- საქართველოს ეკონომიკის და მდგრადი განვითარების მინისტრის 2011 წლის 18 თებერვლის

ბრძანება N1-1/251-ის მიხედვით მოქმედი ნორმა: СНиП 2.07.01-89 ქალაქთმშენებლობითი სტანდარტების და წესების შესახებ;

- სსიპ - ქალაქ თბილისის მუნიციპალიტეტის არქიტექტურის სამსახური, 2016 წლის სარეკომენდაციო დოკუმენტი ,,განაშენიანების რეგულირების გეგმის სტანდარტი''.

2.1.1 გასათვალისწინებელი ტექნიკური რეგლამენტები:

- „შეზღუდული შესაძლებლობის მქონე პირებისათვის სივრცის მოწყობისა და არქიტექტურული და გეგმარებითი ელემენტების“ ტექნიკური რეგლამენტის (დამტკიცებული საქართველოს მთავრობის 2014 წლის 6 იანვრის N41 დადგენილებით);
- 2017 წლის 01 იანვრიდან ძალაში შევიდა საქართველოს მთავრობის 2016 წლის 28 იანვრის #41 დადგენილება ტექნიკური რეგლამენტის ,,შენობა–ნაგებობის უსაფრთხოების წესები“–ს დამტკიცების თაობაზე. ამ დადგენილების მოქმედება ვრცელდება კანონმდებლობის შესაბამისად განსაზღვრულ III, IV კლასს დაქვემდებარებული შენობებისა და ნაგებობების დაგეგმარებაზე და მშენებლობაზე;

2.2 ტერიტორიის დახასიათება

საპროექტო ტერიტორია მდებარეობს ქალაქ თბილისში, სოფელი ლისისა და სოფელი აგარაკის მიმდებარე ტერიტორიაზე, თბილისის უკიდურეს დასავლეთის ადმინისტრაციულ საზღვარზე და მოიცავს 20552კვ.მ-ს.

„ქ. თბილისის მუნიციპალიტეტის ტერიტორიების გამოყენებისა და განაშენიანების რეგულირების წესების დამტკიცების შესახებ“ ქალაქ თბილისის მუნიციპალიტეტის საკრებულოს 2016 წლის 24 მაისის №14–39 დადგენილებით დამტკიცებული წესების მე-15 მუხლის მე-5 პუნქტის „ე“ ქვეპუნქტის შესაბამისად, სარეკრეაციო ზონა 3 (რზ-3) არის სარეკრეაციო ქვეზონა, რომელიც მოიცავს თბილისის განაშენიანებული ტერიტორიების საზღვრებში არსებულ/დაგეგმილ დასასვენებელი, სამკურნალო, სპორტული და გასართობი გამოყენების ტერიტორიებს. საპროექტო წინადადებით მოთხოვნილი ფუნქციური დანიშნულება სარეკრეაციო ზონა 3-ში (რზ-3) წარმოადგენს ტერიტორიების გამოყენებისა და განაშენიანების საგამონაკლისო დასაშვებ სახეობას.

საპროექტო ტერიტორია გაუნაშენიანებელია და მდებარეობს სოფელ ლისის მიმდებარედ ე.წ აგარაკების დასახლებასთან, სადაც ინტენსიურად მიმდინარეობს ტერიტორიის სააგარაკე ფუნქციით განვითარება. საპროექტო ტერიტორიასთან კავშირი ხორციელდება ქ. თბილისის მუნიციპალიტეტის მერიის ტრანსპორტის საქალაქო სამსახურთან და ქ. თბილისის საპატრულო პოლიციასთან „შეთანხმებული“ საგზაო მოძრაობის ორგანიზების გეგმის შესაბამისად.

გეომორფოლოგიური თვალსაზრისით, საპროექტო ტერიტორია მდებარეობს ლისის ქედის ერთ-ერთ სამხრეთ განშტოებაზე, თხემურ ნაწილში, რომელსაც ოთხივე მხრიდან ცარიელი მიწის ნაკვეთები ესაზღვრება. ტერიტორია დაფარულია კორდით. საპროექტო ტერიტორია წარმოადგენს მთის ფერდს, ამაღლებულ ადგილს, რომელიც განაპირობებს მის ერთ-ერთ ბუნებრივ ფასეულობას, აღნიშნული ტერიტორიიდან გადაშლილია დედაქალაქის პანორამული ხედები.

2.3 მიწის ნაკვეთზე შენობა-ნაგებობათა განთავსების პირობები და მაქსიმალური სიმაღლეების განსაზღვრა

- მიწის ნაკვეთზე შენობა-ნაგებობათა განთავსების პირობები და მაქსიმალური სიმაღლეების განსაზღვრა რეგულირდება ქალაქ თბილისის მუნიციპალიტეტის საკრებულოს 2016 წლის 24 მაისის N14-39 დადგენილებით დამტკიცებული „ქ. თბილისის მუნიციპალიტეტის ტერიტორიების გამოყენებისა და განაშენიანების რეგულირების წესების“ V თავის თანახმად;
- საზოგადოებრივი საზღვარი: დადგინდეს საპროექტო ტერიტორიაზე და მის მიმდებარედ დაგეგმილი შიდა საუბნო გზების მხრიდან;

მაქსიმალურად დასაშვები სიმაღლე: *განისაზღვრება ფორმულით H=L/Y, სადაც;*

H - განაშენიანების სიმაღლის რეგულირების ხაზის ნიშნულს;
L წარმოადგენს დაშორებას შენობასა და საზოგადოებრივ სივრცეს ან/და სამეზობლო საზღვარს შორის.
Y= წარმოადგენს კოეფიციენტს, რომლის მნიშვნელობაა:
„გ) 0.4 ყველა სხვა ზონისათვის.”

2.4 მოთხოვნები იმ ფიზიკური და იურიდიული პირების უფლებების დაცვაზე, რომელთა ინტერესებსაც ეხება ტერიტორიის სამშენებლო განვითარება (საკადასტრო ერთეულების გაერთიანება-შერწყმა ახალი სერვიტუტების წარმოქმნა, ინსოლაცია, ბუნებრივი განათება, ჩაუხედავობა და სხვა)

- ტერიტორიის სამშენებლო განვითარება განისაზღვროს ტერიტორიის განაშენიანების რეგულირების გეგმის პროექტით, ქვეყანაში და დედაქალაქში დადგენილი სამართლებლივ-ნორმატიული მოთხოვნების საფუძველზე;
- დაცული იქნეს მიწის ნაკვეთის საზღვარზე (მიჯნაზე) სამშენებლო წესებისა და ნორმების მოთხოვნები;
- შენობების განთავსების ადგილები განისაზღვროს საინჟინრო გეოლოგიური დასკვნების შესაბამისად;
- გრგ-ს პროექტის სტადიაზე წარმოდგენილი იქნეს მესაკუთრ(ეებ)ის ნოტარიულად დამოწმებული თანხმობა;
- განაშენიანების რეგულირების გეგმის დასამტკიცებლად მომართვა უნდა განახორციელოს მიწის ნაკვეთის მესაკუთრეებმა ან მინდობილმა პირმა, შესაბამისი ფორმით დამოწმებული თანხმობით;

- საჭიროების შემთხვევაში, წარმოდგენილი იქნეს განახლებული საკადასტრო გეგმები და ამონაწერები საჯარო რეესტრიდან;
- საჭიროების შემთხვევაში წარმოდგენილი იქნეს იპოთეკარის შესაბამისი ფორმით დამოწმებული თანხმობა;
- დაცული იქნეს არსებული საინჟინრო კომუნიკაციებიდან და მათი ფუნქციონირებისათვის განკუთვნილი ნაგებობებიდან საპროექტო კომპლექსის განთავსების ნორმები, გრგ შემდგომ სტადიაზე წარმოდგენილი იქნეს თანხმობა შესაბამისი სამსახურიდან;
- მიწის ნაკვეთების იმ მესაკუთრეების თანხმობები, რომელთა საკუთრებაზე გაივლის დაგეგმილი საგზაო ინფრასტრუქტურა;
- გრგ-ს პროექტის დამტკიცების სტადიაზე წარმოდგენილი იქნეს გრგ–ს პროექტში შემავალი მიწის ნაკვეთის საკუთრების დამადასტურებელი მოწმობა - ამონაწერ(ებ)ი საჯარო რეესტრიდან; იმ შემთხვევაში, თუ მესაკუთრე შპს-ა, მაშინ ამონაწერი სამეწარმეო რეესტრიდან და პასუხისმგებელი პირის/პირების ნოტარიულად დამოწმებული თანხმობა.

2.5 ტერიტორიაზე არსებული მწვანე ნარგავების შენარჩუნება, ტერიტორიის კეთილმოწყობა და გარემოს დაცვის პირობების განსაზღვრა

- მაქსიმალურად შენარჩუნებული იქნეს ტერიტორიაზე არსებული ხე-ნარგავები, ხოლო მათი მოჭრის ან გადარგვის აუცილებლობის შემთხვევაში საკითხი შეთანხმდეს ქ. თბილისის მუნიციპალიტეტის მერიის გარემოს დაცვის საქალაქო სამსახურთან;
- წარმოდგენილი იქნეს საპროექტო ტერიტორიის კეთილმოწყობის პროექტი და გამწვანების დენდროლოგიური პროექტი;
- განაშენიანების რეგულირების გეგმის დამუშავებისას გათვალისწინებული იქნეს გარემოსდაცვითი და სანიტარული კანონმდებლობის მოთხოვნები;
- გამოიყოს ტერიტორიები ნაგვის ყუთების განსათავსებლად;

2.6 მშენებლობის ნებართვის გაცემისა და სანებართვო პირობების შესრულების საჯაროობა

- ნებართვის გაცემის თითოეული სტადიაზე განცხადების შეტანის მომენტისათვის უზრუნველყოფილი იქნეს შესაბამის ობიექტზე (შენობა-ნაგებობაზე), თვალსაჩინო ადგილას საინფორმაციო დაფის განთავსება. სამშენებლო დოკუმენტში შეტანილი ნებისმიერი ცვლილება, რომელიც ცვლის საინფორმაციო დაფაზე განთავსებული ინფორმაციის არსს, უნდა განთავსდეს საინფორმაციო დაფაზე. საინფორმაციო დაფის მინიმალური გაბარიტია A2 ზომის ფორმატი. საინფორმაციო დაფა უნდა არსებობდეს სამშენებლო სამუშაოთა წარმოების მთელ პერიოდში და მოიხსნას შენობა-ნაგებობის მშენებლობის დასრულების ან/და ექსპლუატაციაში მიღების შემდეგ. დაუშვებელია მისი სარეკლამო მიზნებისათვის გამოყენება;
- საპროექტო ტერიტორიის დაგეგმვის პროცესში განსაკუთრებული ყურადღება მიექცეს

საჯაროობის უზრუნველყოფას („საქართველოს კანონი სივრცითი მოწყობისა და ქალაქთმშენებლობის საფუძვლების შესახებ“, მუხლი 6; საქართველოს მთავრობის 2014 წლის 15 იანვრის №59 დადგენილებით დამტკიცებული ტექნიკური რეგლამენტი - „დასახლებათა ტერიტორიების გამოყენებისა და განაშენიანების რეგულირების ძირითადი დებულებები“ მუხლი 24) და ქალაქ თბილისის მუნიციპალიტეტის საკრებულოს 2016 წლის 24 მაისის N14-39 დადგენილებით დამტკიცებული „ქ. თბილისის მუნიციპალიტეტის ტერიტორიების გამოყენებისა და განაშენიანების რეგულირების წესების“ მუხლი 9, პუნქტი 17-ის შესაბამისად.

2.7 ტერიტორიის და მისი გეგმარებითი არეალის საინჟინრო-კომუნალური, სატრანსპორტო და სოციალური ინფრასტრუქტურით უზრუნველყოფა

- განისაზღვროს ტერიტორიის განაშენიანების რეგულირების გეგმის პროექტით;
- დაგეგმილი განაშენიანება უზრუნველყოფილი იქნეს მოქმედი რეგლამენტების მიხედვით დაგეგმარებული საინჟინრო, სატრანსპორტო, სოციალური და სხვა სახის ინფრასტრუქტურით;
- დაცული იქნეს არსებული საინჟინრო კომუნიკაციებიდან და მათი ფუნქციონირებისათვის განკუთვნილი ნაგებობებიდან საპროექტო შენობების განთავსების ნორმები, ხოლო მათი გატანის აუცილებლობის საკითხი შეთანხმდეს შესაბამის მფლობელებთან;
- გრგ-ს პროექტით განისაზღვროს სპეციალური ადგილები საკომუნიკაციო მომსახურების უზრუნველსაყოფად (წყალსადენი, გაზსადენი, ელექტრო სადენი, წყალარინების სადენი და სხვა);
- გრგ პროექტში წარმოადგინეთ საპროექტო ტერიტორიის ყველა საინჟინრო კომუნიკაციისთვის (წყალსადენი, გაზსადენი, ელექტრო სადენი, წყალარინების სადენი და სხვა) ძირითადი და ლოკალური ხაზობრივი ნაგებობები შესაბამისი კატეგორიის ხაზობრივი ნაგებობა და დაცვის ზოლი, პარამეტრების ცხრილი, აგრეთვე, ცალკეული მიწის ნაკვეთებისთვის (მათი არსებობის შემთხვევაში) განკუთვნილი სიმძლავრეები;
- მონაცემები და სქემები საინჟინრო ინფრასტრუქტურის შესახებ წარმოდგენილი იქნეს შესაბამისი უწყებებიდან (თანდართული ოფიციალური წერილით - მხოლოდ საპროექტო ტერიტორიისთვის), სადაც დატანილი იქნება მათი ტრასა შესაბამისი პარამეტრების ცხრილით და განვითარების პოტენციალით;
- მიწის ნაკვეთის გამიჯვნისას, ცალკეული ნაგებობებისთვის გათვალისწინებული იქნეს თითოეული მიწის ნაკვეთის საინჟინრო და სატრანსპორტო ინფრასტრუქტურით სათანადოდ უზრუნველყოფა, რისთვისაც მინიმალური პირობაა მშენებლობა დამთავრებულ ობიექტთან მინიმუმ ერთი მისასვლელის არსებობა, მათ შორის სერვიტუტის გამოყენებით;

3 ტერიტორიის სამშენებლო განვითარების პარამეტრები;

3.1 საპროექტო ტერიტორიის არეალი

საპროექტო ტერიტორიის ფართობი წარმოადგენს 20552 კვ.მ-ს.

3.2 არსებული ქალაქთმშენებლობითი პარამეტრები

,,დედაქალაქის მიწათსარგებლობის გენერალური გეგმის დამტკიცების შესახებ“ ქ. თბილისის მუნიციპალიტეტის საკრებულოს 2014 წლის 30 დეკემბრის N20–105 დადგენილებით დამტკიცებული გენერალური გეგმის მიხედვით საპროექტო ტერიტორიაზე დადგენილი ფუნქციური ზონა **სარეკრეაციო ზონა 3;**

სარეკრეაციო ზონა 3 (რზ-3) — სარეკრეაციო ქვეზონა, რომელიც მოიცავს თბილისის განაშენიანებული ტერიტორიების საზღვრებში არსებულ/დაგეგმილ დასასვენებელი, სამკურნალო, სპორტული და გასართობი გამოყენების ტერიტორიებს; დასაშვებია განაშენიანების რეგულირების წესების დანართი 1–ით განსაზღვრული ძირითადი და სპეციალური (ზონალური) შეთანხმებით დაშვებული სახეობები.

განაშენიანების რეგულირების პარამეტრები			
კ-1		**0,3**	კოეფიციენტი
კ-2		**1,0**	კოეფიციენტი
კ-3		**0,5**	კოეფიციენტი
საცხოვრებელი სიმჭიდროვე		**–**	ერთეული/ჰა
მიწის ნაკვეთის ფართობი და ზომები	მინიმალური ფართობი	-	კვ.მ
	მინიმალური სიგანე	-	მეტრი
	მინიმალური სიღრმე	-	მეტრი
შენობა-ნაგებობის მაქსიმალური სიმაღლე		**–**	მეტრი
შენიშვნა	-		

3.3 დასაშვები ფუნქციური ზონის სახეობები

საპროექტო ტერიტორიაზე დასაგეგმარებელი ობიექტების ფუნქციები უნდა განისაზღვროს ქალაქ თბილისის მუნიციპალიტეტის საკრებულოს 2016 წლის 24 მაისის N14-39 დადგენილებით დამტკიცებული „ქ. თბილისის მუნიციპალიტეტის ტერიტორიების გამოყენებისა და განაშენიანების რეგულირების წესების“ შესაბამისად.

<u>აუცილებელი პირობაა:</u>

- **შიდა საუბნო, ძირითადი ქუჩათა ქსელისთვის განისაზღვროს სატრანსპორტო ზონა 1 (ტზ-1) და გამოიყოს დამოუკიდებელ საკადასტრო ერთეულად.**
- **„დედაქალაქის მიწათსარგებლობის გენერალური გეგმის დამტკიცების შესახებ“ ქ. თბილისის მუნიციპალიტეტის საკრებულოს 2014 წლის 30 დეკემბრის N20–105 დადგენილებით დამტკიცებული გენერალური გეგმის მიხედვით ტერიტორიაზე ვრცელდება სარეკრეაციო ზონა 3 (რზ-3). კონკრეტული ფუნქციური ზონის რეგლამენტის მიხედვით მიწის ნაკვეთის ფართობი და ზომები განსაზღვრული არ არის შესაბამისად, სამსახურმა მიზანშეწონილად მიიჩნია, რომ გასამიჯნი მიწის ნაკვეთების ფართობი უნდა შეადგენდეს მინიმუმ 1000 კვ.მ-ს. ამისათვის საჭიროა გრგ-ს ეტაპზე წარმოდგენილ იქნას ახალი გამიჯვნის სქემა, ზემოაღნიშნულის გათვალისწინებით.**

სარეკრეაციო ზონა 3 (რზ-3) — სარეკრეაციო ქვეზონა, რომელიც მოიცავს თბილისის განაშენიანებული ტერიტორიების საზღვრებში არსებულ/დაგეგმილ დასასვენებელი, სამკურნალო, სპორტული და გასართობი გამოყენების ტერიტორიებს; დასაშვებია განაშენიანების რეგულირების წესების დანართი 1-ით განსაზღვრული ძირითადი და სპეციალური (ზონალური) შეთანხმებით დაშვებული სახეობები.

განაშენიანების რეგულირების პარამეტრები			
კ-1		**0,3**	კოეფიციენტი
კ-2		**1,0**	კოეფიციენტი
კ-3		**0,5**	კოეფიციენტი
საცხოვრებელი სიმჭიდროვე		–	ერთეული/ჰა
მიწის ნაკვეთის ფართობი და ზომები	მინიმალური ფართობი	-	კვ.მ
	მინიმალური სიგანე	-	მეტრი
	მინიმალური სიღრმე	-	მეტრი
შენობა-ნეგებობის მაქსიმალური სიმაღლე		–	მეტრი
შენიშვნა	-		

სატრანსპორტო ზონა 1 (ტზ-1) — დაუშვებელია ყოველგვარი მშენებლობა, გარდა ამ წესების მე-15 მუხლით განსაზღვრული ქვეზონით მოცული შენობა-ნაგებობებისა;

განაშენიანების რეგულირების პარამეტრები			
კ-1		–	კოეფიციენტი
კ-2		–	კოეფიციენტი
კ-3 *		**0,1**	კოეფიციენტი
საცხოვრებელი სიმჭიდროვე		–	ერთეული/ჰა
მიწის ნაკვეთის ფართობი და ზომები	მინიმალური ფართობი	–	კვ.მ
	მინიმალური სიგანე	–	მეტრი
	მინიმალური სიღრმე	–	მეტრი
შენობა-ნეგებობის მაქსიმალური სიმაღლე		–	მეტრი

შენიშვნა	** კოეფიციენტი ეხება: ტროტუარის მიმდებარე გაზონებს, ქუჩის მომიჯნავე გამწვანებულ ზოლებს, გამწვანებულ გზაგამყოფებს და მსგავს სივრცეებს და მათი გათვალისწინება სავალდებულოა ქუჩების, გზების, გზატკეცილების მშენებლობისას/რეკონსტრუქციისას, სადაც ეს ტექნიკურად არის შესაძლებელი*

3.4 განაშენიანების რეგულირების ხაზები

ა) განაშენიანების რეგულირების ხაზები, (წითელი ხაზები) განისაზღვროს გრგ-ს პროექტით;

წითელი ხაზები შენობათა განთავსებისთვის სავალდებულო ინსტრუმენტია და უნდა პასუხობდეს გეგმარებით დავალებას, ან გრგ მიზნებს;

ბ) განაშენიანების სავალდებულო ხაზები (ლურჯი ხაზები) განისაზღვროს გრგ-ს პროექტით. ლურჯი ხაზები შენობათა განთავსებისთვის არასავალდებულო ინსტრუმენტია და უნდა პასუხობდეს გეგმარებით დავალებას, ან გრგ მიზნებს.

4 განაშენიანების რეგულირების გეგმის (შემდეგში – გრგ) შესათანხმებლად წარმოსადგენი დოკუმენტაციის ჩამონათვალი

განაშენიანების რეგულირების გეგმის პროექტის ალბომი მოიცავს:

1. ალბომის სატიტულო მოთხოვნები: (ყდა , სატიტულო გვერდ(ებ)ი, საკვალიფიკაციო გვერდი; სარჩევი);
2. სამართლებრივი აქტი (განაშენიანების რეგულირების გეგმის გეგმარებითი დავალების დამტკიცების ბრძანება ან დადგენილება ან განკარგულება);
3. გეგმარებითი დავალება;
4. გამოყენებული შემოკლებები (გამოყენებული ტერმინების შემოკლებები და მათი გაშიფვრა);
5. გამოყენებული პირობითი აღნიშვნები (რუკებზე მოცემული პირობითი სიმბოლოების გრაფიკული და ტექსტური გაშიფვრა; ზონირების ნაწილში მგგ დადგენილი ფერები);
6. გრაფიკული ნაწილის ნუსხა (ცხრილის სახით გეგმების, რუკების, სქემების ან/და ილუსტრაციების ჩამონათვალი, შესაბამისი აღნიშვნებით ან/და ნუმერაციით);

7. დაგეგმვის მიზანი და ამოცანები (რა სახის და შინაარსის გარემოს ფორმირებას ემსახურება გრგ; რა გარემოებები იქნა გათვალისწინებული გადაწყვეტებში და რა გამოწვევებს პასუხობს გრგ);
8. სივრცით ტერიტორიული განვითარების რეგლამენტები (ზონაში უძრავი ქონების ნებადართული გამოყენების სახეობები; შესაბამისი განაშენიანების რეგულირების პარამეტრები; განსხვავებული პარამეტრები ან/და გამოყენების სახეობები; შენობათა განთავსების განსხვავებული წესი);
9. დაგეგმვის ეფექტიანობის (ხეირიანობის) შეფასება (swot) ანალიზი (დაგეგმვის შედეგად ხარჯების გადანაწილების პირობები და მათი სამომავლო შედეგები (ეფექტი); პროექტის განხორციელების სარგებლიანობა კერძო და საჯარო ინტერესების ჭრილში);
10. მშენებლობის განხორციელების ეტაპები და რიგითობა;
11. გეგმარებითი დავალების საწყისი საკადასტრო მონაცემები (საკადასტრო გეგმები);
12. სიტუაციური გეგმა;
13. ტოპოგრაფიული გეგმა (1:500მ–დან 1:10000–მდე);
14. საპროექტო ტერიტორიის საზღვრების რუკა;
15. ფოტოსურათები (თარიღის მითითებით);
16. ფოტოფიქსაციის სქემა;
17. ტექნოგენური საფრთხეების ზონირება;
18. ბუნებრივი საფრთხეების ზონირება;
19. სამშენებლო და არასამშენებლო ტერიტორიების ზონირება;
20. გეგმარების შეზღუდვის ზონირება;
21. ტერიტორიული–სტრუქტურული ზონირება(არსებობის შემთხვევაში);
22. ფუნქციური ზონირება;
23. გეგმარების შემზღუდავი კონკრეტული ზონირება;
24. ტერიტორიის სტრუქტურული კონკრეტული ზონირება;
25. მიწის ნაკვეთების განაწილების გეგმა;
26. დადგენილი ფუნქციური ზონების და გამოყენების სახეობების (ობიექტები და ფუნქციები) გეგმა;
27. მიწის ნაკვეთის კ–1, კ–2 ,კ–3 დადგენის გეგმა;
28. შენობა–ნაგებობების მაქსიმალური სიმაღლის ან/და სართულიანობის დადგენის გეგმა;
29. მიწის ნაკვეთის მინიმალური ფართობის და ზომების დადგენის გეგმა;
30. მიწის ნაკვეთებზე შენობათა განთავსების გეგმა;
31. ავტომანქანების სადგომი ადგილების რაოდენობის დადგენის გეგმა;
32. მიწის ნაკვეთების დეტალური რეგლამენტების დოკუმენტი;
33. ავტოსადგომების განაწილების გეგმა;

34. საპროექტო ტერიტორიის მოძრაობის ორგანიზების სქემა მიმდებარე ქუჩებთან კავშირის ჩვენებით და პარამეტრების (მათ შორის ტროტუარის) მითითებით;
35. მიწის ნაკვეთების იმ მესაკუთრეების თანხმობები, რომელთა საკუთრებაზეც გაივლის დაგეგმილი საგზაო ინფრასტრუქტურა;
36. წყალსადენის და საყოფაცხოვრებო წყალარინების ძირითადი და ლოკალური ქსელის გეგმა;
37. ელექტრომომარაგების ძირითადი და ლოკალური ქსელის გეგმა;
38. ბუნებრივი აირით მომარაგების ძირითადი და ლოკალური ქსელის რუკა;
39. სანიაღვრე წყალარინების ძირითადი და ლოკალური ქსელის გეგმა;
40. გამწვანების დენდროლოგიური გეგმა;
41. ვერტიკალური გეგმარება;

42. ვიზუალიზაცია;
43. ზოგადი საინჟინრო გეოლოგიური დასკვნა;
44. საჯარო რეესტრის ამონაწერები და თანხმობის აქტები;
45. არქეოლოგიური კვლევის ცენტრის დასკვნა (საჭიროების შემთხვევაში).

5 შენიშვნები:

1. გრგ-ს პროექტის შემადგენლობაში წარმოდგენილი იქნეს ტერიტორიის არსებული მდგომარეობის ამსახველი წინასაპროექტო კვლევის მონაცემები ქალაქ თბილისის მუნიციპალიტეტის საკრებულოს 2016 წლის 24 მაისის №14-39 დადგენილებით დამტკიცებული „ქ. თბილისის მუნიციპალიტეტის ტერიტორიების გამოყენებისა და განაშენიანების რეგულირების წესების“ მე–2 თავის 8-ე მუხლისა და ამ გეგმარებითი დავალების მოთხოვნების შეასაბამისად;

2. განაშენიანების რეგულირების გეგმის დასამტკიცებლად წარმოსადგენი დოკუმენტაციის მასალები AutoCAD ან ArchiCAD, PDF ფორმატში ატვირთული იქნეს პორტალზე https://urban.tbilisi.gov.ge განაშენიანების რეგულირების გეგმის ელექტრონული განცხადების კატეგორიაში, ნომეკლატურა: განაშენიანების რეგულირების გეგმა. საკოორდინატო სისტემა უნდა შეესაბამებოდეს WGS 1984 UTM Zone 38N-ს.

3. გრაფიკული ნაწილის მასშტაბები უნდა შეესაბამებოდეს გეგმარებითი დავალებით დადგენილს, რაც შეიძლება დაზუსტდეს ან შეიცვალოს დაგეგმვის საჭიროების მიხედვით;

4. გრაფიკული ნაწილის მასშტაბის ძირითადი დიაპაზონი არის 1:500-1:5000;
5. გრგ ნახაზებზე გამოიყენება რიცხობრივი მასშტაბი. სურვილისამებრ შესაძლებელია დამატებით ხაზოვანი მასშტაბის გამოყენება.

დამატებითი ინფორმაცია:

საპროექტო ტერიტორიის განაშენიანების რეგულირების გეგმის დამუშავებული პროექტი და საპროექტო დოკუმენტაცია წარადგინოს დამკვეთმა ან დამპროექტებელმა (დამკვეთის შესაბამისი ფორმით დამოწმებული თანხმობით) ქ. თბილისის მუნიციპალიტეტის მერიის ურბანული განვითარების საქალაქო სამსხურში.

წინამდებარე გეგმარებითი დავალება ძალაშია მისი გაცემის თარიღიდან ხუთი წლის განმავლობაში.

SMART TRANSPORTATION SOLUTION

„შეთანხმებულია“

ქ. თბილისის მუნიციპალიტეტის მერიის ტრანსპორტის საქალაქო სამსახურის უფროსი

ჯ. მუმლაძე

თარიღი

„შეთანხმებულია“

ქ. თბილისის საგზაო პოლიციის მთავარი სამმართველოს უფროსის მოადგილე

ლ. ჯოხაძე

თარიღი

ვაკის რაიონში ფერმწერთა, ვარაზისა და აგარაკის ქუჩების საგზაო ორგანიზების მუდმივი სქემა

(72.16.27.031, 72.16.27.046) საპროექტო ტერიტორიამდე მისასვლელი გზის საგზაო მოძრაობის ორგანიზების მუდმივი სქემა

საგზაო მოძრაობის ორგანიზების ტექნიკური საშუალებები

1.12.2 - 2ც

1.13.1 - 1ც

1.13.2 - 3ც

1.14 - 1ც

1.15 - 1ც

1.18 - 2ც

1.24 - 8ც

1.35.1 - 4ც

1.35.3 - 24ც

1.35.4 - 4ც

1.35.6 - 24ც

2.1 - 14ც

2.3 - 16ც

3.20 - 6ც

3.21 - 2ც

3.24 (30) - 2ც

3.24 (40) - 12ც

3.25 - 2ც

3.31 - 1ც

4.1.4 - 9ც

4.1.5 - 9ც

5.16 - 6ც

5.19.1 - 18ც

5.19.2 - 18ც

5.20 - 4ც

7.8.2 - 1ც

7.8.3 - 1ც

8.2.1 (200m) - 2ც

ვაკის რაიონში აგარაკის ქუჩის მიმდებარედ (ს\კ 72.16.27.013; 72.16.27.018; 72.16.27.021; 72.16.27.031; 72.16.27.032; 72.16.27.046) საპრ ტერიტორიამდე მისასვლელი გზის საგზაო მოძრაობის ორგანიზების მუდმივი სქემა			STS SMART TRANSPORTATION SOLUTION ტელ: 577 157555	
შემსრულებელი:	შ.პ.ს "STS"	ნახაზის დასახელება	ფურც. რაოდ.	10
დამკვეთი		საგზაო მოძრაობის ორგანიზების მუდმივი სქემა	ფურც.	1

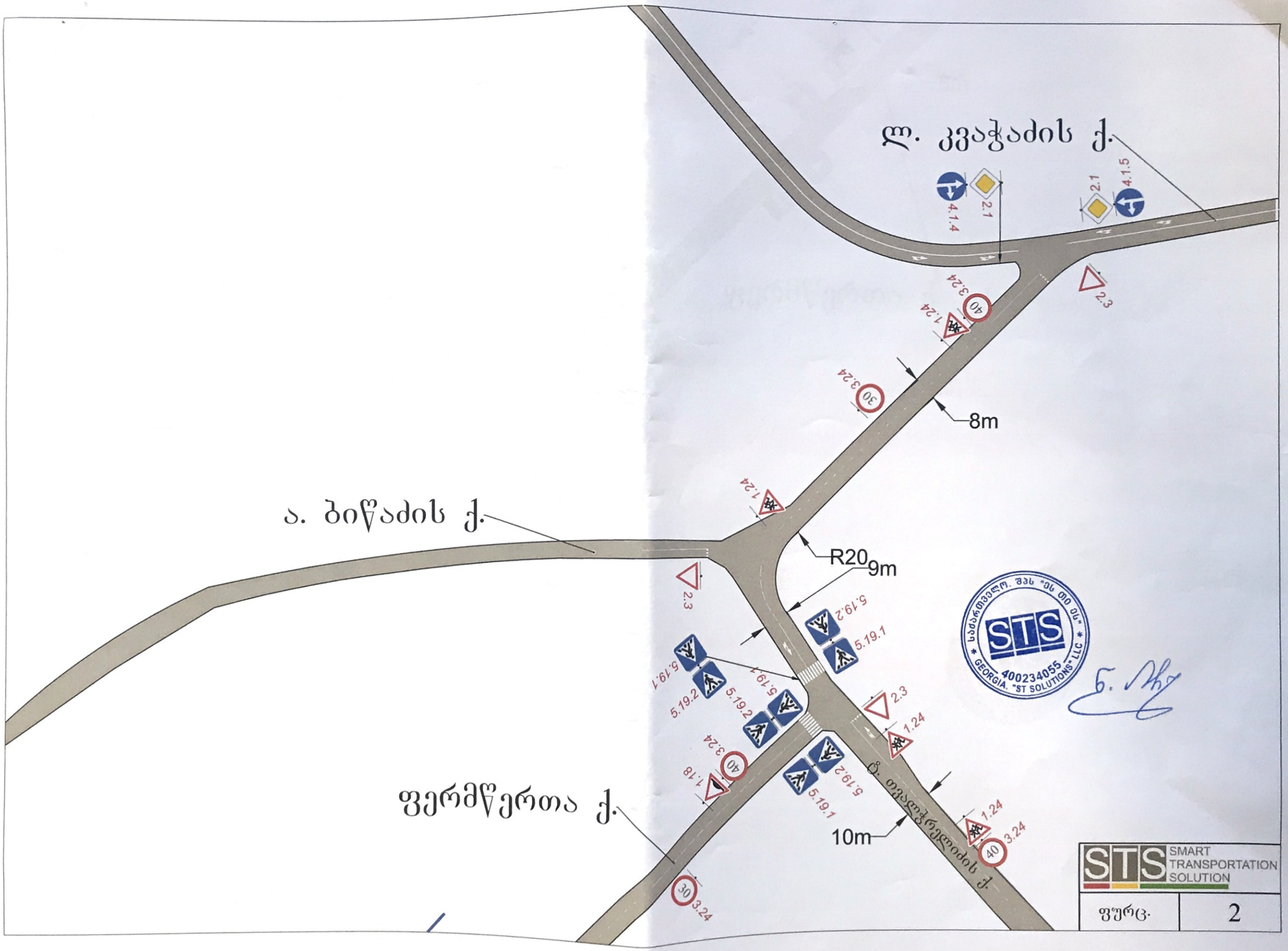
ლ. კვაჭაძის ქ.
ა. ბიწაძის ქ.
ფერმწერთა ქ.
ზ. თავლოჭრელიძის ქ.
8m
R20
9m
10m
4.1.4
2.1
2.1
4.1.5
2.3
3.24
40
1.24
30
3.24
1.24
2.3
5.19.2
5.19.1
5.19.1
5.19.2
5.19.2
5.19.1
2.3
1.24
40
3.24
1.18
30
3.24
1.24
40
3.24
STS
SMART
TRANSPORTATION
SOLUTION
ფურც.
2

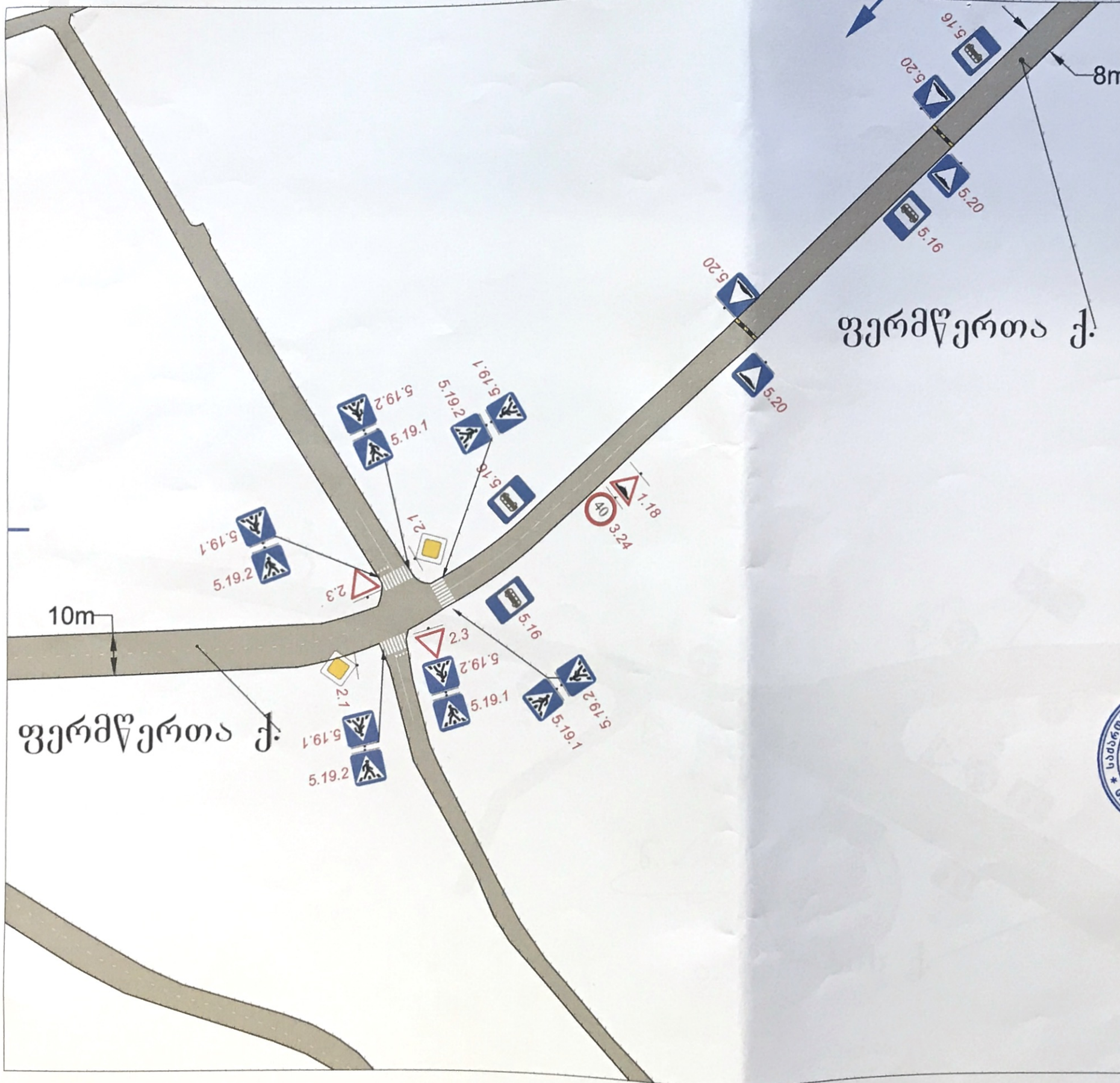

STS SMART TRANSPORTATION SOLUTION	
ფურც.	3

STS SMART TRANSPORTATION SOLUTION

ფურც.	4

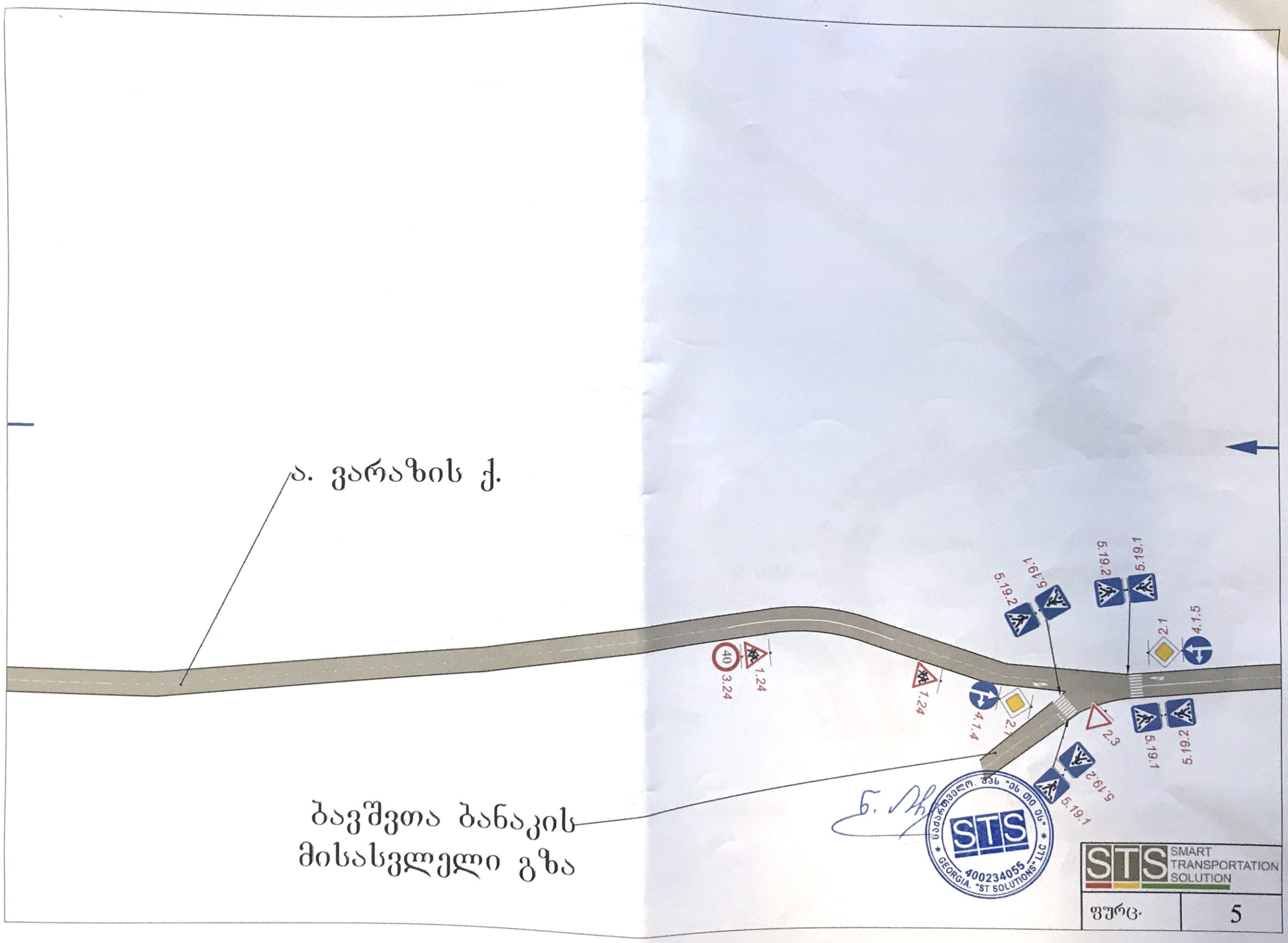
ა. ვარაზის ქ.
ბავშვთა ბანაკის
მისასვლელი გზა
1.24
3.24
40
1.24
4.1.4
2.1
5.19.2
5.19.1
5.19.2
5.19.1
2.3
5.19.2
5.19.1
2.1
4.1.5
5.19.2
5.19.1
STS
SMART
TRANSPORTATION
SOLUTION
ფურც.
5

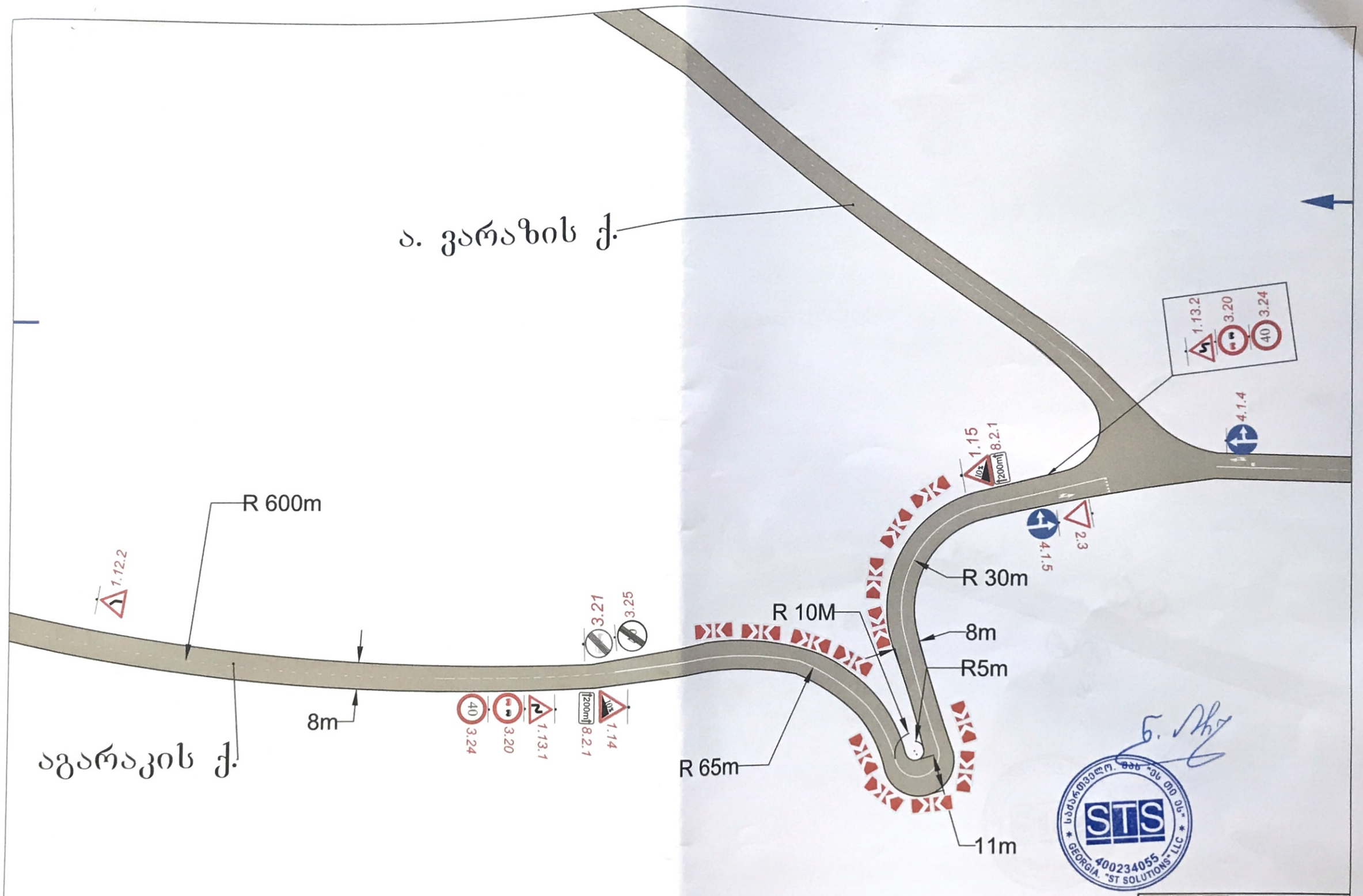

SMART TRANSPORTATION SOLUTION

ფურც.	6

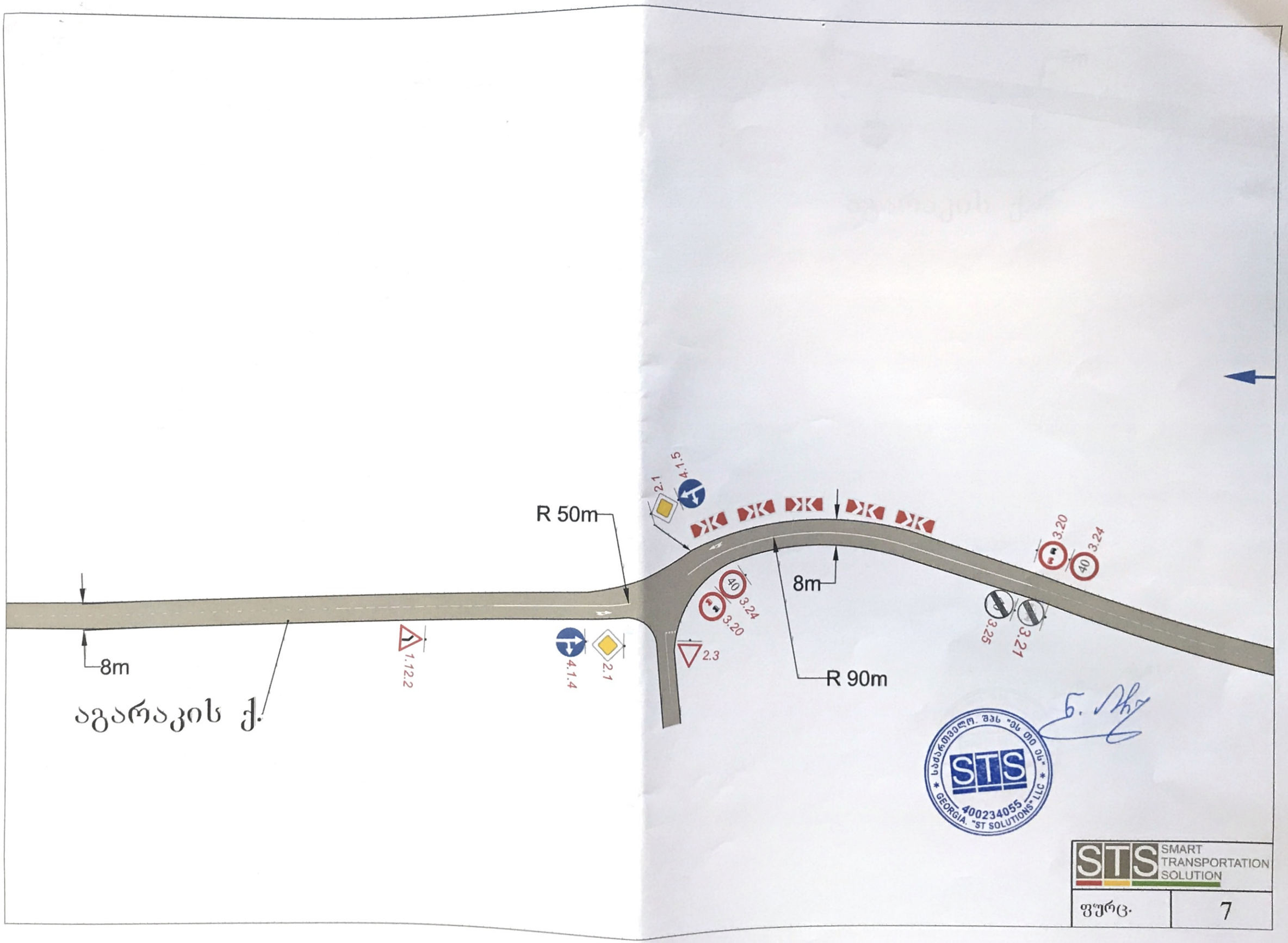
R 50m
8m
8m
R 90m
2.1
4.1.5
1.12.2
4.1.4
2.1
2.3
3.20
3.24
40
3.20
3.24
40
3.25
3.21
აგარაკის ქ.
STS
SMART
TRANSPORTATION
SOLUTION
ფურც.
7

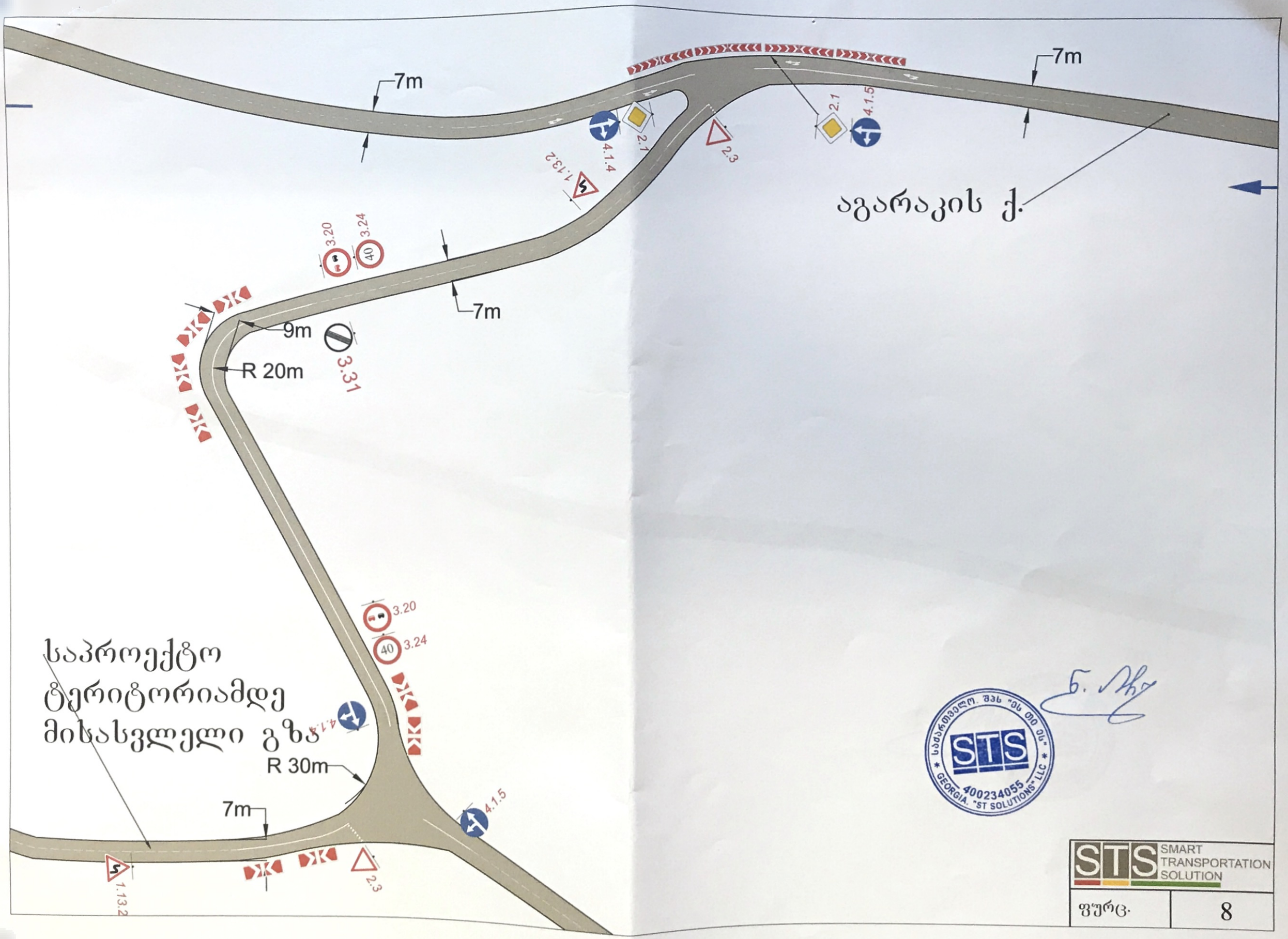

STS SMART TRANSPORTATION SOLUTION

ფურც.	8



STS SMART TRANSPORTATION SOLUTION	
ფურც.	9

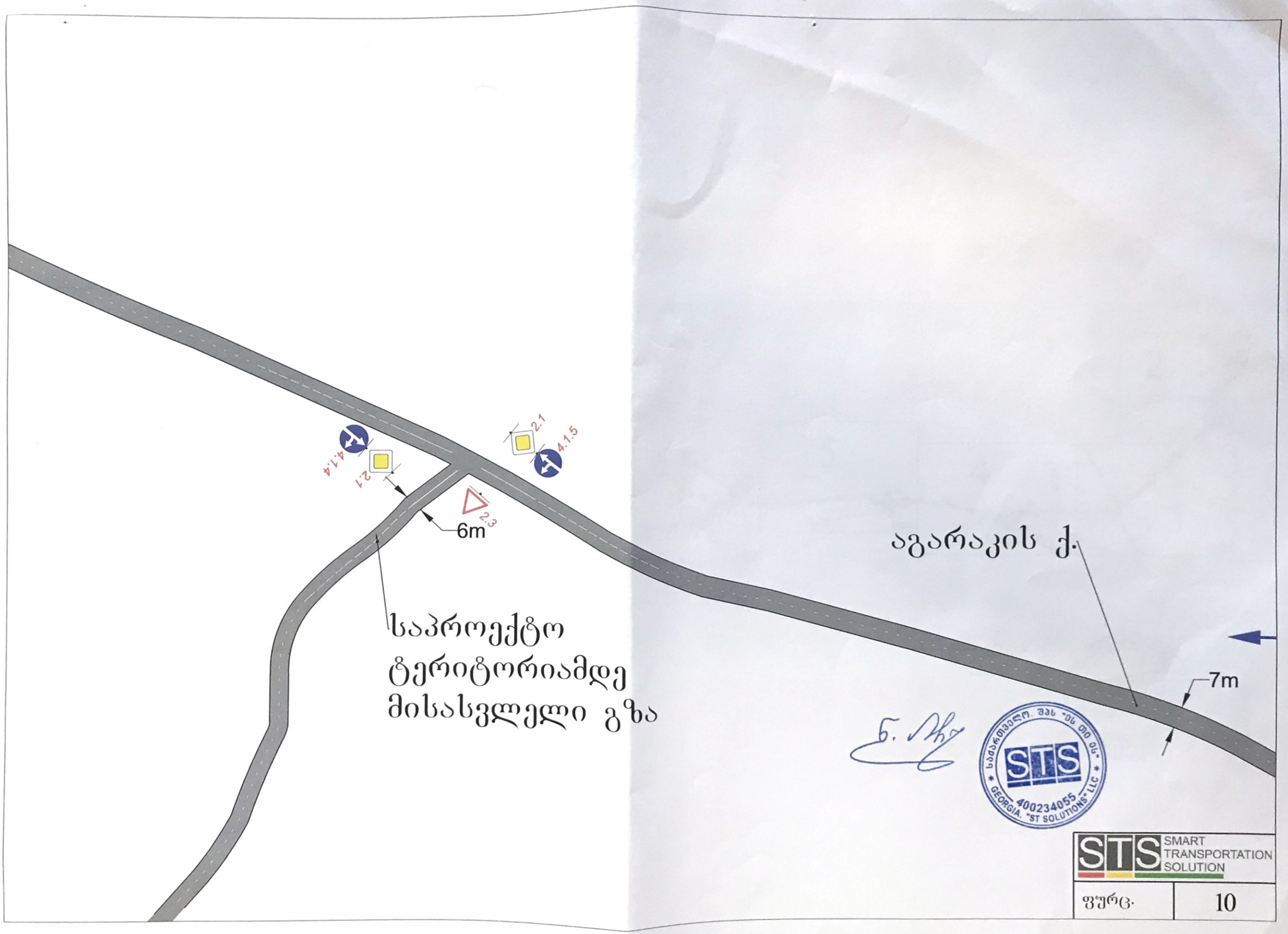
2.1
4.1.5
4.1.4
2.1
2.3
6m
7m
აგარაკის ქ.
საპროექტო
ტერიტორიამდე
მისასვლელი გზა
STS
400234055
GEORGIA, "ST SOLUTIONS" LLC
SMART
TRANSPORTATION
SOLUTION
ფურც.
10

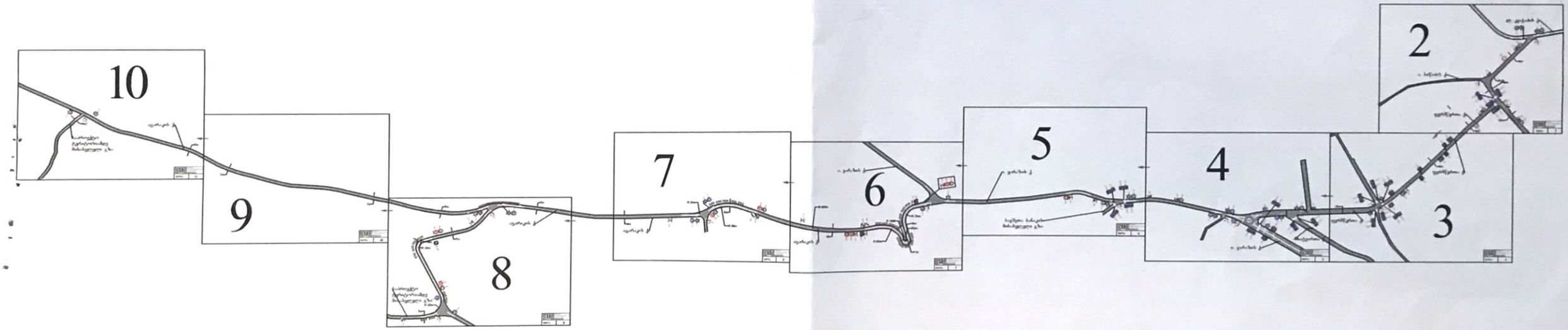

STS
GEORGIA, "ST SOLUTIONS" LLC
400234055

ადრესატი:

ალექსანდრე ტოგონიძე
ურბანული განვითარების საქალაქო სამსახური-პირველადი სტრუქტურული ერთეულის ხელმძღვანელი (საქალაქო სამსახურის უფროსი)

წერილის ნომერი:**18-01182322782**
თარიღი: **20/08/2018**

ბატონო ალექსანდრე,

ქ. თბილისის მუნიციპალიტეტის მერიის გარემოს დაცვის საქალაქო სამსახურმა, კომპეტენციის ფარგლებში, განიხილა თქვენი მიმდინარე წლის 10 აგვისტოს №:67-01182223056 სამსახურებრივი ბარათი, რომელიც ეხება ქ. თბილისში, სოფელი თხინვალას მიმდებარედ არსებულ მიწის ნაკვეთებზე სააგარაკე სახლების განაშენიანების რეგულირების გეგმის გეგმარებითი დავალების დამტკიცების საკითხს და გაცნობებთ შემდეგს:

ქ. თბილისის მუნიციპალიტეტის ტერიტორიების გამოყენებისა და განაშენიანების რეგულირების წესების დამტკიცების შესახებ" ქალაქ თბილისის მუნიციპალიტეტის საკრებულოს 2016 წლის 24 მაისის №14-39 დადგენილების (შემდგომში – განაშენიანების რეგულირების წესები) მე-8 მუხლის 1^2 პუნქტით განსაზღვრული მოთხოვნებიდან, წარმოდგენილი დოკუმენტაცია მოიცავს დაგეგმილი გამწვანების პროექტის შესახებ ზოგად ინფორმაციას, რომელზედაც სამსახურს ამ ეტაპზე შენიშვნა არ გააჩნია.

ასევე, გთხოვთ, გაითვალისწინოთ, რომ სამსახური უპირატესობას ანიჭებს ხეების დარგვას ბუჩქებთან და გაზონთან მიმართებით. ამდენად, გასამწვანებელი მცენარეების რაოდენობა უნდა განისაზღვროს: 1 ძირი-10-12 კვ. მეტრი კვიპაროსის სახეობისთვის, ხოლო 20-22 კვ. მეტრი დანარჩენი წიწვოვანის და ასევე ფოთლოვანი ხეებისთვის, ხოლო, დასარგავი ხე-მცენარეების სახეობა უნდა აირჩეს, ქ.თბილისის მუნიციპალიტეტის მთავრობის 2018 წლის 8 თებერვლის #05.14.147 განკარგულებით დამტკიცებული პრიორიტეტული ხეების სიიდან.

პატივისცემით,

თამარ შარაშიძე

გარემოს დაცვის საქალაქო სამსახური-პირველადი სტრუქტურული ერთეულის ხელმძღვანელი (საქალაქო სამსახურის უფროსი) (მოვალეობის შემსრულებელი)