



ქალაქ თბილისის მუნიციპალიტეტის საკრებულო



დადგენილება № 19-68

„ 10 „ ოქტომბერი 2017 წ

ქ. თბილისი

„დედაქალაქის მიწათსარგებლობის გენერალური გეგმის დამტკიცების შესახებ“
ქ.თბილისის მუნიციპალიტეტის საკრებულოს 2014 წლის 30 დეკემბრის №20-105
დადგენილებაში ცვლილების შეტანის თაობაზე

„ნორმატიული აქტების შესახებ“ საქართველოს კანონის მე-20 მუხლის თანახმად,
ქალაქ თბილისის მუნიციპალიტეტის საკრებულო ადგენს:

მუხლი 1.

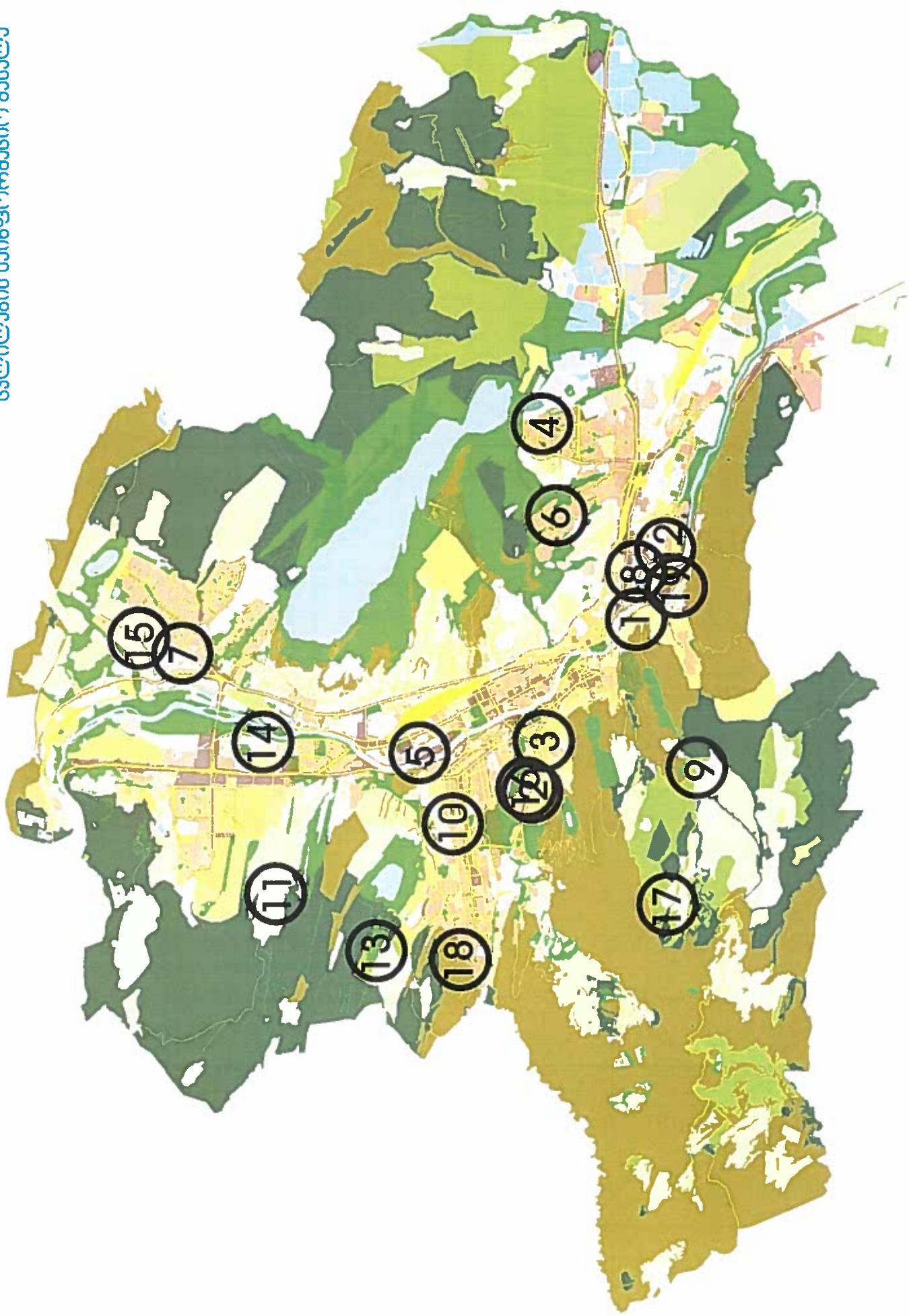
შეტანილი იქნას ცვლილება „დედაქალაქის მიწათსარგებლობის გენერალური
გეგმის დამტკიცების შესახებ“ ქ. თბილისის მუნიციპალიტეტის საკრებულოს 2014 წლის 30
დეკემბრის №20-105 დადგენილებაში (სსმ, ვებგვერდი: www.matsne.gov.ge, 06/01/2015,
სარეგისტრაციო კოდი: 010260030.35.101.016099) და დადგენილების პირველი პუნქტით
დამტკიცებული დედაქალაქის მიწათსარგებლობის გენერალური გეგმის გრაფიკული
ნაწილი - რუკა (ფუნქციური ზონები) ჩამოყალიბდეს თანდართული სახით (თან ერთვის
ცვლილების საინფორმაციო მასალა).

მუხლი 2.

დადგენილება ამოქმედდეს გამოქვეყნებისთანავე.

საკრებულოს თავმჯდომარე

გიორგი ალიბეგაშვილი





არსებულ ფუნჯიური ზონის კონტაქტი



კორექტირებული ფუნჯიური ზონის კონტაქტი

■ საცხოვრებელი ზონა 2 (სზ-2) (არსებული ზონა 64 კვ.მ.)



■ სატრანსპორტო ზონა 1 (ტზ-1) (არსებული ზონა 158 კვ.მ.)

■ საცხოვრებელი ზონა 3 (სზ-3) (კორექტირებული ზონა 222 კვ.მ.)

1. ქ. თბილისში, კრწანისის რაიონში, ბერძნის ქუჩა N39-ის მიმდებარედ არსებული მიწის ნაკვეთის მიმდებარედ არსებულ ტერიტორიაზე (საკადასტრო კოდი: N01.18.04.020.183-ის მიმდებარედ), (222 კვ.მ.) დაზუსტდეს კონტური საცხოვრებელ ზონა 2-ს, სატრანსპორტო ზონა 1-სა და საცხოვრებელ ზონა 3-ს შორის.

საცხოვრებელი ზონა 2 და სატრანსპორტო ზონა 1 იცვლება საცხოვრებელი ზონა 3-ით, ("ქალაქ თბილისის მუნიციპალიტეტის ტერიტორიების გამოყენებისა და განაშენიანების რეგულირების საკითხთა საბჭოს" 31.08.2017 წლის ოქმი #35), განმცხადებელი: ბ.ოდიშარი.

AR1536367.



არსებული ფენაცემური ზონის კონტური

კორექტირებადი ფენაცემური ზონის კონტური



საზოგადოებრივ-საქმიანი ზონა 1 (სსზ-1) (არსებული ზონა 343 კვ.მ.)



საცხოვრებელი ზონა 6 (სზ-6) (კორექტირებადი ზონა 343 კვ.მ.)

2. ქ. თბილისში, ვაკის რაიონში, ჭავჭავაძის გამზირი #54-ა-ში არსებულ მიწის ნაკვეთზე (საკადასტრო კოდი: #01.14.11.004.010), (343 კვ.მ.) დაზუსტდეს კონტური საზოგადოებრივ-საქმიან ზონა 1-სა და საცხოვრებელ ზონა 6-ს შორის.

საზოგადოებრივ-საქმიანი ზონა 1 იცვლება საცხოვრებელი ზონა 6-ით, ("ქალაქ თბილისის მუნიციპალიტეტის ტერიტორიების გამოყენებისა და განაშენიანების რეგულიორების საკითხთა საბჭოს" 20.07.2017 წლის ოქმი #29), განმცხადებელი.: მ.ხიხიაძე.

AR1522959.



არსებული ფუნქციური ზონის კონტური



აორჯობილებული ფუნქციური ზონის კონტური

■ სატრანსპორტო ზონა 1 (ტზ-1) (არსებული ზონა 205 კვ.მ.)

■ საცხოვრებელი ზონა 5 (სზ-5) (კორექტირებული ზონა 205 კვ.მ.)

3. ქ. თბილისში, მთაწმინდის რაიონში, პეტრიაშვილის ქუჩა N9, პეტრიაშვილის ქუჩა N9-ის მიმდებარედ არსებულ მიწის ნაკვეთებზე (საკადასტრო კოდი: #01.15.02.002.038, 01.15.02.002.020), (205 კვ.მ.) დაზუსტდეს კონტური სატრანსპორტო ზონა 1-სა და საცხოვრებელ ზონა 5-ს შორის.

სატრანსპორტო ზონა 1 იცვლება საცხოვრებელი ზონა 5-ით, ("ქალაქ თბილისის მუნიციპალიტეტის ტერიტორიების გამოყენებისა და განაშენიანების რეგულირების საკითხთა საბჭოს" 03.08.2017 წლის ოქმი #31), განმცხადებელი: ზ.ბურჭულაძე.

AR1527568.



არსაბუღი ფუნქციური ზონის კონტური



კორექტირებელი ფუნქციური ზონის კონტური

- სარეკრუციო ზონა 1 (რზ-1) (არსებული ზონა 1811 კვ.მ.)
- საცხოვრებელი ზონა 6 (სზ-6) (კორექტირებული ზონა 1248 კვ.მ.)
- სატრანსპორტო ზონა 1 (ტზ-1) (კორექტირებული ზონა 563 კვ.მ.)
- საცხოვრებელი ზონა 6 (სზ-6) (არსებული ზონა 554 კვ.მ.)
- სარეკრუციო ზონა 1 (რზ-1) (კორექტირებული ზონა 345 კვ.მ.)
- სატრანსპორტო ზონა 1 (ტზ-1) (კორექტირებული ზონა 209 კვ.მ.)

4. ქ. თბილისში, სამგორის რაიონში, ვარკეთილი-3-ის დასახლება, I მიკრორაიონში, ს. თაყაიშვილის ქ. კორპ.#421-423-ის მიმდებარედ, ვარკეთილი-3 დასახლებაში, IV მიკრორაიონში, თბილისის ზღვის მიმდებარედ არსებულ მიწის ნაკვეთებზე (საკადასტრო კოდი: NN01.19.39.002.038; 01.19.39.002.033; 01.19.39.002.070-ის ნაწილები და მის მიმდებარედ), (2365 კვ.მ.) დაზუსტდეს კონტური სარეკრუციო ზონა 1-ს, საცხოვრებელ ზონა 6-სა და სატრანსპორტო ზონა 1-ს შორის.

სარეკრუციო ზონა 1 იცვლება სატრანსპორტო ზონა 1-ითა და საცხოვრებელი ზონა 6-ით, საცხოვრებელი ზონა 6 იცვლება სარეკრუციო ზონა 1-ითა და სატრანსპორტო ზონა 1-ით, ("ქალაქ თბილისის მუნიციპალიტეტის ტერიტორიების გამოყენებისა და განაშენიანების რეგულირების საკითხთა საბჭოს" 24.08.2017 წლის ოქმი #34), განმცხადებელი.: ბ.გოგუა.



არსაბაუა ფუნქციური ზონის კონტური



კორაქაბრაუა ფუნქციური ზონის კონტური

■ სარეკრეაციო ზონა 1 (რზ-1) (ანსებული ზონა 521 კვ.მ.)

■ სატრანსპორტო ზონა 1 (ტზ-1) (კორექტირებული ზონა 521 კვ.მ.)


5. ქ. თბილისში, დიდუბის რაიონში, გუდაუთის ქუჩა #17-ს მიმდებარედ არსებულ მიწის ნაკვეთზე (საკადასტრო კოდი: #01.13.05.004.145-ის მიმდებარედ), (521 კვ.მ.) დაზუსტდეს კონტური სარეკრეაციო ზონა 1-სა და სატრანსპორტო ზონა 1-ს შორის.

სარეკრეაციო ზონა 1 იცვლება სატრანსპორტო ზონა 1-ით, ("ქალაქ თბილისის მუნიციპალიტეტის ტერიტორიების გამოყენებისა და განაშენიანების რეგულირების საკითხთა საბჭოს" 03.08.2017 წლის ოქმი #31), განმცხადებელი: მ.ჩხარტიშვილი.

AR1528667.



არსებული ფუნქციური ზონის კონტური



კორექტირებული ფუნქციური ზონის კონტური

■ სარეკრეაციო ზონა 1 (რზ-1) (არსებული ზონა 42 კვ.მ.)

■ სატრანსპორტო ზონა 1 (ტზ-1) (კორექტირებული ზონა 42 კვ.მ.)

6. ქ. თბილისში, ისნის რაიონში, პატარძის ქუჩის მიმდებარედ, ვაზისუბანში, VI მიკრორაიონში, II კვარტალში, პატარძის ქუჩის მიმდებარედ, ვაზისუბანის დასახლებულ არსებულ მიწის ნაკვეთზე (საკადასტრო კოდი: N01.17.07.024.060-ის მიმდებარედ), (42 კვ.მ.) დაზუსტდეს კონტური სარეკრეაციო ზონა 1-სა და სატრანსპორტო ზონა 1-ს შორის.

სარეკრეაციო ზონა 1 იცვლება სატრანსპორტო ზონა 1-ით, ("ქალაქ თბილისის მუნიციპალიტეტის ტერიტორიების გამოყენებისა და განაშენიანების რეგულირების საკითხთა საბჭოს" 24.08.2017 წლის ოქმი #34), განმცხადებელი.: შ.ცერცვაძე.

AR1534274.



არსებული ფუნდამენტი ზონის კონსტრუქცია



კონსტრუქციის ფუნდამენტი ზონის კონსტრუქცია


სამრეწველო ზონა 1 (ს-1) (არსებული ზონა 133 კვ.მ.)

■ საცხოვრებელი ზონა 6 (სზ-6) (კონსტრუქციის ზონა 133 კვ.მ.)

7. კ. თბილისში, გლდანის რაიონში, ქერჩის ქუჩა N6-ს მიმდებარედ არსებულ მიწის ნაკვეთზე (საკადასტრო კოდი: N01.11.05.029.256), (133 კვ.მ.) დაზუსტდეს კონტური სამრეწველო ზონა 1-სა და საცხოვრებელ ზონა 6-ს შორის.

სამრეწველო ზონა 1 იცვლება საცხოვრებელი ზონა 6-ით, ("ქალაქ თბილისის მუნიციპალიტეტის ტერიტორიების გამოყენებისა და განაშენიანების რეგულირების საკითხთა საბჭოს" 24.08.2017 წლის ოქმი #34), განმცხადებელი: ი.ქაფიანიძე.

AR1534546.



არსებული ფუნდამენტი ზონის ქონება

ქონებადირებული ფუნდამენტი ზონის ქონება


■ სატრანსპორტი ზონა 1 (ტზ-1) (არსებული ზონა 5 კვ.მ.)

■ საზოგადოებრივ-საქმიანი ზონა 2 (სსზ-2) (ქონებადირებული ზონა 5 კვ.მ.)

8. ქ. თბილისში, ისნის რაიონში, შავი ზღვის ქუჩა N3-ში არსებულ მიწის ნაკვეთზე (საკადასტრო კოდი: #01.17.13.040.018 და მიმდებარედ), (5 კვ.მ.) დაზუსტდეს კონტური სატრანსპორტი ზონა 1-სა და საზოგადოებრივ-საქმიანი ზონა 2-ს შორის.

სატრანსპორტი ზონა 1 იცვლება საზოგადოებრივ-საქმიანი ზონა 2-ით, ("ქალაქ თბილისის მუნიციპალიტეტის ტერიტორიების გამოყენებისა და განაშენიანების რეგულირების საკითხთა საბჭოს" 17.08.2017 წლის ოქმი #33), განმცხადებელი.: თ.მასხარაშვილი.

AR1532630.



არსებული ფუნდური ზონის კონტური



კორაქტირებული ფუნდური ზონის კონტური


■ სასოფლო-სამეურნეო ზონა (სოფზ) (არსებული ზონა 1560 კვ.მ.)

საცხოვრებელი ზონა 1 (სზ-1) (კორექტირებული ზონა 1560 კვ.მ.)

9. ქ. თბილისში, მთაწმინდის რაიონში, ტაბახმელაში, სოფელ შინდისში არსებულ მიწის ნაკვეთზე (საკადასტრო კოდი: N81.02.94.460), (1560 კვ.მ.) დაზუსტდეს კონტური სასოფლო-სამეურნეო ზონასა და საცხოვრებელ ზონა 1-ს შორის.

სასოფლო-სამეურნეო ზონა იცვლება საცხოვრებელი ზონა 1-ით, ("ქალაქ თბილისის მუნიციპალიტეტის ტერიტორიების გამოყენებისა და განაშენიანების რეგულირების საკითხთა საბჭოს" 14.09.2017 წლის ოქმი #37), განმცხადებელი: ჯ.ოდიშელაშვილი.

AR1539242.



ანსაბული ფუნქციური ზონის ქონბარი



ქონბარბარბული ფუნქციური ზონის ქონბარი



საცხოვრბული ზონა 6 (სზ-6) (ანსებული ზონა 765 კვ.მ.)



სარეკრეაციო ზონა 1 (რზ-1) (ქონბარბული ზონა 765 კვ.მ.)

10. ქ. თბილისში, საბურთალოს რაიონში, დელისის ქუჩის მიმდებარედ არსებულ მიწის ნაკვეთზე (საკადასტრო კოდი: N01.10.15.007.098), (765 კვ.მ.) დაზუსტდეს კონტური საცხოვრბულ ზონა 6-სა და სარეკრეაციო ზონა 1-ს შორის.

საცხოვრბული ზონა 6 იცვლება სარეკრეაციო ზონა 1-ით, ("ქალაქ თბილისის მუნიციპალიტეტის ტერიტორიების გამოყენებისა და განაშენიანების რეგულირების საკითხთა საბჭოს" 07.09.2017 წლის ოქმი #36), განმცხადებელი: ქალაქ თბილისის მუნიციპალიტეტის მერიის საბურთალოს რაიონის გამგეობა.

AR1537929.



არსებული ფუნქციური ზონის კონტური



კორექტირებადი ფუნქციური ზონის კონტური

საცხოვრებელი ზონა 1 (სზ-1) (არსებული ზონა 185 კვ.მ.)

■ სატრანსპორტო ზონა 1 (ტზ-1) (კორექტირებადი ზონა 185 კვ.მ.)

11. კ. თბილისში, საბურთალოს რაიონში, ქაქუცა ჩოლოყშვილის I ჩიხის N1-ში არსებულ მიწის ნაკვეთზე (საკადასტრო კოდი: N01.72.14.024.421-ის მიმდებარედ), (185 კვ.მ.) დაზუსტდეს კონტური საცხოვრებელ ზონა 1-სა და სატრანსპორტო ზონა 1-ს შორის.

საცხოვრებელი ზონა 1 იცვლება სატრანსპორტო ზონა 1-ით, ("ქალაქ თბილისის მუნიციპალიტეტის ტერიტორიების გამოყენებისა და განაშენიანების რეგულირების საკითხთა საბჭოს" 27.04.2017 წლის ოქმი #17), განმცხადებელი: მ.აბულაძე.

AR1536857; AR1498585.



არსებული ფენციური ზონის ქონბარი



არსებული ფენციური ზონის ქონბარი

■ სატრანსპორტო ზონა 1 (ტზ-1) (არსებული ზონა 18 კვ.მ.)

■ საცხოვრებელი ზონა 2 (სზ-2) (ეოქეტირებული ზონა 18 კვ.მ.)

12. ქ. თბილისში, ისნის რაიონში, გრიგოლ აფშინაშვილის ქუჩა N12-ში არსებული მიწის ნაკვეთის მიმდებარედ არსებულ ტერიტორიაზე (საკადასტრო კოდი: N01.17.14.001.177-ის მიმდებარედ), (18 კვ.მ.) დაზუსტდეს კონტური სატრანსპორტო ზონა 1-სა და საცხოვრებელ ზონა 2-ს შორის.

სატრანსპორტო ზონა 1 იცვლება საცხოვრებელი ზონა 2-ით, ("ქალაქ თბილისის მუნიციპალიტეტის ტერიტორიების გამოყენებისა და განაშენიანების რეგულირების საკითხთა საბჭოს" 14.09.2017 წლის ოქმი #37), განმცხადებელი.: გ. ნავერიანი.

AR1536878.



არსებული ფუნდური ზონის კონტური



კორექტირებული ფუნდური ზონის კონტური

საცხოვრებელი ზონა 1 (სზ-1) (არსებული ზონა 1000 კვ.მ.)

■ სატრანსპორტო ზონა 1 (ტზ-1) (კორექტირებული ზონა 1000 კვ.მ.)

13. ქ. თბილისში, ვაკის რაიონში, ლისის ტბის მიმდებარედ არსებულ მიწის ნაკვეთზე (საკადასტრო კოდი: N72.16.18.771-ის მიმდებარედ), (1000 კვ.მ.) დაზუსტდეს კონტური საცხოვრებელ ზონა 1-სა და სატრანსპორტო ზონა 1-ს შორის.

საცხოვრებელი ზონა 1 იცვლება სატრანსპორტო ზონა 1-ით, ("ქალაქ თბილისის მუნიციპალიტეტის ტერიტორიების გამოყენებისა და განაშენიანების რეგულირების საკითხთა საბჭოს" 14.09.2017 წლის ოქმი #37), განმცხადებელი: რ.მინდორაშვილი.

AR1539352.



არსებული ფუნქციური ზონის კონტური



კორეატირებული ფუნქციური ზონის კონტური

■ სატრანსპორტო ზონა 1 (ტზ-1) (არსებული ზონა 195 კვ.მ.)

საზოგადოებრივ-საქმიანი ზონა 1 (სსზ-1) (კორექტირებული ზონა 195 კვ.მ.)

14. ქ. თბილისში, საბურთალოს რაიონში, აკაკი ბელიაშვილის ქუჩა N86-ში არსებული მიწის ნაკვეთის მიმდებარედ არსებულ ტერიტორიაზე (საკადასტრო კოდი: N01.13.02.007.001-ის მიმდებარედ), (195 კვ.მ.) დაზუსტდეს კონტური სატრანსპორტო ზონა 1-სა და საზოგადოებრივ-საქმიან ზონა 1-ს შორის.

სატრანსპორტო ზონა 1 იცვლება საზოგადოებრივ-საქმიანი ზონა 1-ით, ("ქალაქ თბილისის მუნიციპალიტეტის ტერიტორიების გამოყენებისა და განაშენიანების რეგულირების საკითხთა საბჭოს" 14.09.2017 წლის ოქმი #37), განმცხადებელი.: გ.მედულაშვილი.

AR1538188.



არსებული ფუნქციური ზონის კონტური

კორექტირებადი ფუნქციური ზონის კონტური

■ სარეკრეაციო ზონა 1 (რზ-1) (არსებული ზონა 587 კვ.მ.)

საცხოვრებელი ზონა (სზ) (არსებული ზონა 42 კვ.მ.)

■ სარეკრეაციო ზონა 2 (რზ-2) (კორექტირებადი ზონა 629 კვ.მ.)

15. ქ. თბილისში, გლდანის რაიონში, გლდანულას ქუჩა N10-ში არსებულ მიწის ნაკვეთებზე (საკადასტრო კოდი: N01.11.05.011.119-ის მიმდებარედ), (629 კვ.მ.) დაზუსტდეს კონტური სარეკრეაციო ზონა 1-ს, საცხოვრებელ ზონასა და სარეკრეაციო ზონა 2-ს შორის.

სარეკრეაციო ზონა 1 და საცხოვრებელი ზონა იცვლება სარეკრეაციო ზონა 2-ით, ("ქალაქ თბილისის მუნიციპალიტეტის ტერიტორიების გამოყენებისა და განაშენიანების რეგულირების საკითხთა საბჭოს" 24.08.2017 წლის ოქმი #34), განმცხადებელი.: ნ.ბაიდაური.

AR1519126.



არსებული ფუნქციური ზონის კონტური



კორექტირებადი ფუნქციური ზონის კონტური

სპეციალური ზონა 1 (სპეზ-1) (არსებული ზონა 2122 კვ.მ.)

■ საცხოვრებელი ზონა 5 (სზ-5) (არსებული ზონა 85 კვ.მ.)

■ საზოგადოებრივ-საქმიანი ზონა 1 (სსზ-1) (კორექტირებადი ზონა 2207 კვ.მ.)

16. ქ. თბილისში, ვაკის რაიონში, ილია ჭავჭავაძის გამზირზე N31-ში არსებულ მიწის ნაკვეთზე (საკადასტრო კოდი: N01.14.14.012.043), (2207 კვ.მ.) დაზუსტდეს კონტური სპეციალურ ზონა 1-ს, საცხოვრებელ ზონა 5-სა და საზოგადოებრივ-საქმიან ზონა 1-ს შორის.

სპეციალური ზონა 1 და საცხოვრებელი ზონა 5 იცვლება საზოგადოებრივ-საქმიანი ზონა 1-ით, ("ქალაქ თბილისის მუნიციპალიტეტის ტერიტორიების გამოყენებისა და განაშენიანების რეგულირების საკითხთა საბჭოს" 21.09.2017 წლის ოქმი #38), განმცხადებელი: გ. გიორგაძე.

AR1536551.



არსებული ფუნქციური ზონის კონტური



კორექტირებული ფუნქციური ზონის კონტური

■ სასოფლო-სამეურნეო ზონა (სოფზ) (არსებული ზონა 8130 კვ.მ.)

საცხოვრებელი ზონა 1 (სზ-1) (კორექტირებული ზონა 8130 კვ.მ.)

17. ქ. თბილისში, მთაწმინდის რაიონში, ტაბახმელა, სოფელ წაგვისში არსებულ მიწის ნაკვეთებზე (საკადასტრო კოდი: #81.02.02.873; 81.02.02.665; 81.02.02.412; 81.02.00.512; 81.02.02.396-ზე და მიმდებარედ), (8130 კვ.მ.) დაზუსტდეს კონტური სასოფლო-სამეურნეო ზონასა და საცხოვრებელ ზონა 1-ს შორის.

სასოფლო-სამეურნეო ზონა იცვლება საცხოვრებელი ზონა 1-ით, ("ქალაქ თბილისის მუნიციპალიტეტის ტერიტორიების გამოყენებისა და განაშენიანების რეგულირების საკითხთა საბჭოს" 07.09.2017 წლის ოქმი #36), განმცხადებელი.: დ.ქოროღლიშვილი.

AR1532454.



არსებული ფუნქციური ზონის კონტური

აკრედიტებული ფუნქციური ზონის კონტური

■ ტანდემფტურ-სარეკრეაციო ზონა (ლსზ) (არსებული ზონა 656 კვ.მ.)

■ სატრანსპორტო ზონა 1 (ტზ-1) (აკრედიტებული ზონა 656 კვ.მ.)

18. ქ. თბილისში, ვაკის რაიონში, ძოწის ქუჩა #35-ში არსებულ მიწის ნაკვეთზე (საკადასტრო კოდი: #01.14.01.008.031, 01.14.01.002.086-ის ნაწილზე), (656 კვ.მ.) დაზუსტდეს კონტური ლანდშაფტურ-სარეკრეაციო ზონასა და სატრანსპორტო ზონა 1-ს შორის.

ლანდშაფტურ-სარეკრეაციო ზონა იცვლება სატრანსპორტო ზონა 1-ით, ("ქალაქ თბილისის მუნიციპალიტეტის ტერიტორიების გამოყენებისა და განაშენიანების რეგულირების საკითხთა სამკვლევარი ღონისძიების #36), განმცხადებელი: გ. სვინტრაძე.

AR1537760.



აღსაბუთი ფუნქციური ზონის კონსტრუქცია



კონსტრუქციური ფუნქციური ზონის კონსტრუქცია

■ საზოგადოებრივ-საქმიანი ზონა 2 (სსზ-2) (არსებული ზონა 5465 კვ.მ.)

■ სპეციალური ზონა 1 (სპეცზ-1) (არსებული ზონა 28089 კვ.მ.)

■ საცხოვრებელი ზონა (სზ) (არსებული ზონა 315 კვ.მ.)

■ საზოგადოებრივ-საქმიანი ზონა 1 (სსზ-1) (კონსტრუქციური ზონა 33869 კვ.მ.)

19. ქ. თბილისში, კრწანისის რაიონში, გორგასლის ქუჩა #83ა, გორგასლის ქუჩა #83ა-ს მიმდებარედ, გორგასლის ქუჩა #81-ის მიმდებარედ არსებულ მიწის ნაკვეთებზე (საკადასტრო კოდი: # 01.18.09.003.074, 01.18.09.003.066, 01.18.09.003.067, 01.18.09.003.026, 01.18.09.003.079, 01.18.09.003.080, 01.18.09.003.069, 01.18.09.003.052- და მიმდებარედ), (33 869 კვ.მ.) დაზუსტდეს კონტური საზოგადოებრივ-საქმიანი ზონა 2-ს, სპეციალურ ზონა 1-ს, საცხოვრებელ ზონასა და საზოგადოებრივ-საქმიანი ზონა 1-ს შორის.

საზოგადოებრივ-საქმიანი ზონა 2, სპეციალური ზონა 1 და საცხოვრებელი ზონა იცვლება საზოგადოებრივ-საქმიანი ზონა 1-ით, ("ქალაქ თბილისის მუნიციპალიტეტის ტერიტორიების გამოყენებისა და განაშენიანების რეგულირების საკითხთა საბჭოს" 05.10.2017 წლის ოქმი #40), განმცხადებელი.: თ.კაციტაძე.