



ქალაქ თბილისის  
მუნიციპალიტეტის საკრებულო



დადგენილება № 10-44

„ 19 „ მაისი 2017 წ

ქ. თბილისი

„დედაქალაქის მიწათსარგებლობის გენერალური გეგმის დამტკიცების შესახებ“  
ქ.თბილისის მუნიციპალიტეტის საკრებულოს 2014 წლის 30 დეკემბრის №20-105  
დადგენილებაში ცვლილების შეტანის თაობაზე

„ნორმატიული აქტების შესახებ“ საქართველოს კანონის მე-20 მუხლის თანახმად, ქალაქ  
თბილისის მუნიციპალიტეტის საკრებულო ადგენს:

მუხლი 1.

შეტანილი იქნას ცვლილება „დედაქალაქის მიწათსარგებლობის გენერალური გეგმის  
დამტკიცების შესახებ“ ქ. თბილისის მუნიციპალიტეტის საკრებულოს 2014 წლის 30  
დეკემბრის №20-105 დადგენილებაში (სსმ, ვებგვერდი: [www.matsne.gov.ge](http://www.matsne.gov.ge), 06/01/2015,  
სარეგისტრაციო კოდი: 010260030.35.101.016099) და დადგენილების პირველი პუნქტით  
დამტკიცებული დედაქალაქის მიწათსარგებლობის გენერალური გეგმის გრაფიკული ნაწილი  
- რუკა (ფუნქციური ზონები) ჩამოყალიბდეს თანდართული სახით (თან ერთვის ცვლილების  
საინფორმაციო მასალა).

მუხლი 2.

დადგენილება ამოქმედდეს გამოქვეყნებისთანავე.

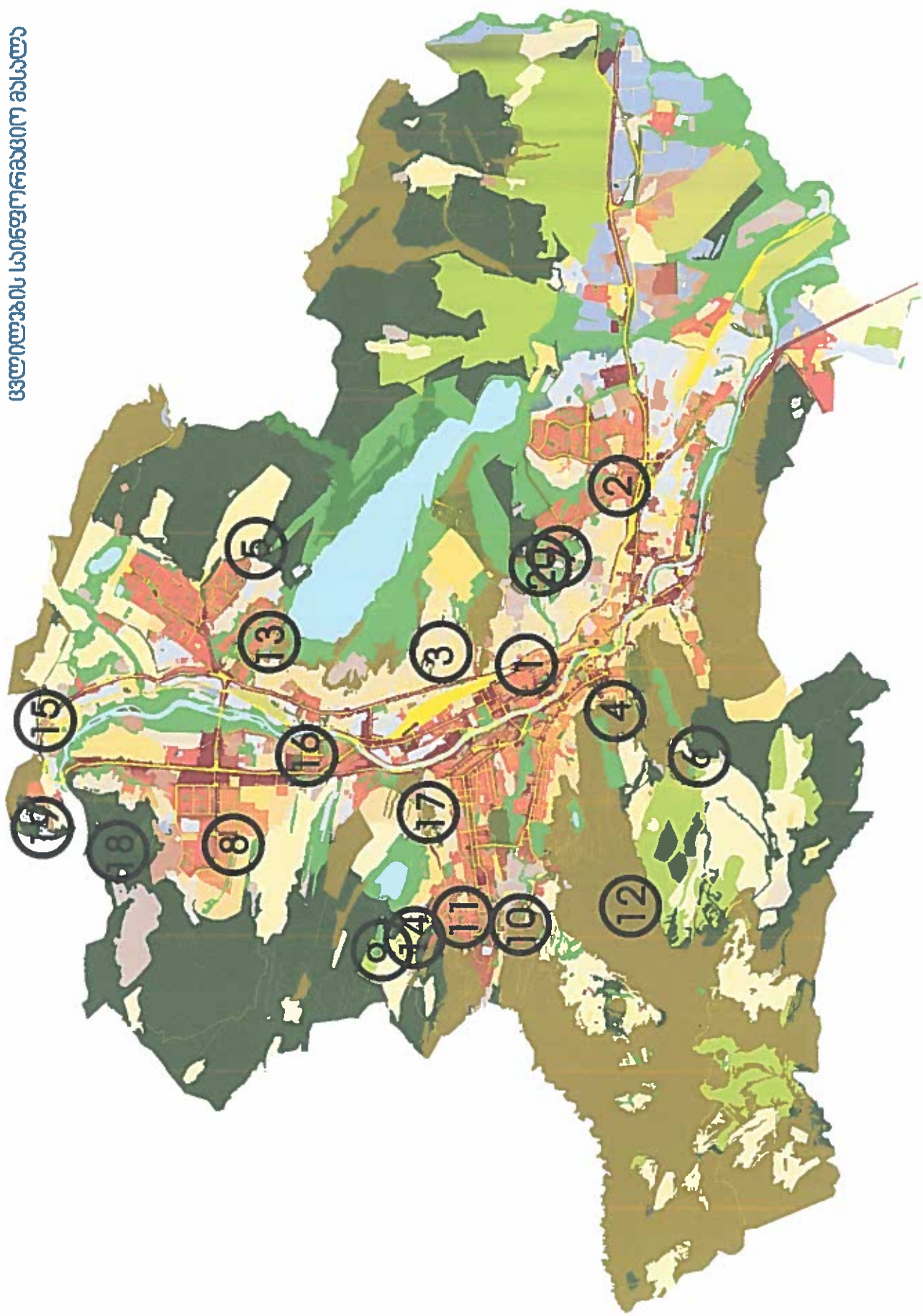
საკრებულოს თავმჯდომარე

გიორგი ალიბეგაშვილი





ცელილაგის საინჟინერო-გეოლოგიური რუკა





არსებული ფუნდამენტი ზონის კონტური



კონკრეტული ფუნდამენტი ზონის კონტური

■ სატრანსპორტო ზონა 1 (ტზ-1) (არსებული ზონა 180 კვ.მ.)

■ საცხოვრებელი ზონა 5 (სზ-5) (კონკრეტული ზონა 180 კვ.მ.)

1. ქ. თბილისში, ჩუღურეთის რაიონში, ჩანჩიბაძის ქ. N5-ში არსებულ მიწის ნაკვეთზე (საკადასტრო კოდი: N01.16.06.003.009) და მიმდებარედ არსებულ ტერიტორიაზე, (180 კვ.მ.) დაზუსტდეს კონტური სატრანსპორტო ზონა 1-სა და საცხოვრებელ ზონა 5-ს შორის.

სატრანსპორტო ზონა 1 იცვლება საცხოვრებელი ზონა 5-ით, ("ქალაქ თბილისის მუნიციპალიტეტის ტერიტორიების გამოყენებისა და განაშენიანების რეგულირების საკითხთა საბჭოს" 18.01.2017 წლის ოქმი #3), განმცხადებელი: მ. გერსამია.

AR1469341.



ასახული ფუნქციური ზონის ქონადარი



აორჯობიერებელი ფუნქციური ზონის ქონადარი

■ სატრანსპორტო ზონა 1 (ტზ-1) (არსებული ზონა 9 კვ.მ.)

■ საცხოვრებელი ზონა 6 (სზ-6) (ეორექტირებული ზონა 9 კვ.მ.)

2. ქ. თბილისში, ისნის რაიონში, ნავთლუდის დასახლებაში, VII ქუჩა, ჩიბი N1-ში, ნავთლუდის დასახლებაში, VII ქუჩა, ჩიბი N1-ის მიმდებარედ არსებული მიწის ნაკვეთის მიმდებარედ არსებულ ტერიტორიაზე (საკადასტრო კოდი: N01.17.09.034.075-ის მიმდებარედ); (9 კვ.მ.) დაზუსტდეს კონტური სატრანსპორტო ზონა 1-სა და საცხოვრებელ ზონა 6-ს შორის.

სატრანსპორტო ზონა 1 იცვლება საცხოვრებელი ზონა 6-ით, ("ქალაქ თბილისის მუნიციპალიტეტის ტერიტორიების გამოყენებისა და განაშენიანების რეგულირების საკითხთა საბჭოს" 09.03.2017 წლის ოქმი #10), განმცხადებელი: კ. ნერსესოვა.



არსებული ფუნქციური ზონის კონტური



კორექტირებადი ფუნქციური ზონის კონტური



სატრანსპორტო ზონა 1 (ტზ-1) (არსებული ზონა 12 კვ.მ.)



საცხოვრებელი ზონა (სზ) (კორექტირებადი ზონა 12 კვ.მ.)

3. ქ. თბილისში, ნაძალადევის რაიონში, წერონის ქ. N5-ში არსებულ მიწის ნაკვეთზე (საკადასტრო კოდი: N01.12.13.025.017), (12 კვ.მ.) დაზუსტდეს კონტური სატრანსპორტო ზონა 1-სა და საცხოვრებელ ზონას შორის.

სატრანსპორტო ზონა 1 იცვლება საცხოვრებელი ზონით, ("ქალაქ თბილისის მუნიციპალიტეტის ტერიტორიების გამოყენებისა და განაშენიანების რეგულირების საკითხთა საბჭოს" 09.03.2017 წლის ოქმი #10), განმცხადებელი.: ბ. ოსიყმაშვილი.

AR1480554.



არსებული ფუძეყირი ზონის კონტური



პროექტირებული ფუძეყირი ზონის კონტური

■ სატრანსპორტო ზონა 1 (ტზ-1) (არსებული ზონა 1 კვ.მ)

■ საცხოვრებელი ზონა 5 (სზ-5) (პროექტირებული ზონა 1 კვ.მ)

4. ქ. თბილისში, მთაწმინდის რაიონში, ოქროყნას ქ. #4-ში არსებულ მიწის ნაკვეთზე (საკადასტრო კოდი: #01.15.05.085.012), (1 კვ.მ.) დაზუსტდეს კონტური სატრანსპორტო ზონა 1-სა და საცხოვრებელ ზონა 5-ს შორის.

სატრანსპორტო ზონა 1 იცვლება საცხოვრებელი ზონა 5-ით, ("ქალაქ თბილისის მუნიციპალიტეტის ტერიტორიების გამოყენებისა და განაშენიანების რეგულირების საკითხთა საბჭოს" 29.09.2016 წლის ოქმი #49), განმცხადებელი: ი. შარაშიძე.

AR1444511; AR1473494.





არსებადი ფუნქციური ზონის კონტური



კორექტირებადი ფუნქციური ზონის კონტური

■ სატრანსპორტო ზონა 1 (ტზ-1) (არსებული ზონა 144 კვ.მ.)

■ საცხოვრებელი ზონა(სზ) (კორექტირებადი ზონა 144 კვ.მ.)

5. ქ. თბილისში, გლდანის რაიონში, ალექო გობრონაძის ქ. N58-ში არსებული მიწის ნაკვეთის მიმდებარედ არსებულ ტერიტორიაზე (საკადასტრო კოდი: N01.11.17.006.659-ის მიმდებარედ), (144 კვ.მ.) დაზუსტდეს კონტური სატრანსპორტო ზონა 1-სა და საცხოვრებელ ზონას შორის.

სატრანსპორტო ზონა 1 იცვლება საცხოვრებელი ზონით, ("ქალაქ თბილისის მუნიციპალიტეტის ტერიტორიების გამოყენებისა და განაშენიანების რეგულირების საკითხთა საბჭოს" 02.03.2017 წლის ოქმი #9), განმცხადებელი.: გ. ჩიტაძე.

AR1475773.





უარსაბალი ფუნქციური ზონის კონტური



კორექტირებადი ფუნქციური ზონის კონტური

■ სასოფლო-სამეურნეო ზონა (სოფზ) (არსებული ზონა 1200 კვ.მ.)

■ საცხოვრებელი ზონა 1 (სზ-1) (კორექტირებული ზონა 1200 კვ.მ.)

6. ქ. თბილისში, მთაწმინდის რაიონში, სოფელ შინდისში არსებულ მიწის ნაკვეთზე (საკადასტრო კოდი: N81.02.96.260), (1200 კვ.მ.) დაზუსტდეს კონტური სასოფლო-სამეურნეო ზონასა და საცხოვრებელ ზონა 1-ს შორის.

სასოფლო-სამეურნეო ზონა იცვლება საცხოვრებელი ზონა 1-ით, ("ქალაქ თბილისის მუნიციპალიტეტის ტერიტორიების გამოყენებისა და განაშენიანების რეგულირების საკითხთა საბჭოს" 31.03.2017 წლის ოქმი #13), განმცხადებელი: მ. ხელაშვილი.

AR1487368.



არსებული ფუნდამენტი ზონის კონტაური



აკრეაბირებაული ფუნდამენტი ზონის კონტაური

■ საცხოვრებელი ზონა 6 (სზ-6) (არსებული ზონა 323 კვ.მ.)

■ სარეკრეაციო ზონა 2 (რზ-2) (კორექტირებული ზონა 323 კვ.მ.)

7. ქ. თბილისში, ისნის რაიონში, ვაზისუბნის დასახლებაში, II მიკრორაიონში არსებულ მიწის ნაკვეთზე (საკადასტრო კოდი: #01.17.07.017.089), (323 კვ.მ.) დაზუსტდეს კონტური საცხოვრებელი ზონა 6-სა და სარეკრეაციო ზონა 2-ს შორის.

საცხოვრებელი ზონა 6 იცვლება სარეკრეაციო ზონა 2-ით, ("ქალაქ თბილისის მუნიციპალიტეტის ტერიტორიების გამოყენებისა და განაშენიანების რეგულირების საკითხთა საბჭოს" 15.09.2016 წლის ოქმი #47), განმცხადებელი: თ. მარტყოფლიშვილი.



არსებული ფუნციური ზონის კონტური



აკრეატირებული ფუნციური ზონის კონტური

■ სატრანსპორტო ზონა 1 (ტზ-1) (არსებული ზონა 14 კვ.მ.)

■ სარეკრეაციო ზონა 2 (სზ-2) (კორექტირებული ზონა 14 კვ.მ.)

8. ქ. თბილისში, საბურთალოს რაიონში, სოფელ დილოში არსებულ მიწის ნაკვეთზე (საკადასტრო კოდი: N01.72.14.039.090), (14 კვ.მ.) დაზუსტდეს კონტური სატრანსპორტო ზონა 1-სა და სარეკრეაციო ზონა 2-ს შორის.

სატრანსპორტო ზონა 1 იცვლება სარეკრეაციო ზონა 2-ით, ("ქალაქ თბილისის მუნიციპალიტეტის ტერიტორიების გამოყენებისა და განაშენიანების რეგულირების საკითხთა საბჭოს" 31.03.2017 წლის ოქმი #13), განმცხადებელი.: ბ. აბულაძე.

AR1489042.



არსაბული ფუნაქიანი ზონის კონტაინერი



კორაქაბირეული ფუნაქიანი ზონის კონტაინერი

■ საცხოვრებელი ზონა 1 (სზ-1) (არსებული ზონა 3849 კვ.მ.)

■ სატრანსპორტო ზონა 1 (ტზ-1) (კორექტირებული ზონა 3849 კვ.მ.)

9. ქ. თბილისში, ვაკის რაიონში, სოფელ ლისში არსებული მიწის ნაკვეთის მიმდებარედ არსებულ ტერიტორიაზე (საკადასტრო კოდი: #72.16.18.845-ის მიმდებარედ), (3849 კვ.მ.) დაზუსტდეს კონტური საცხოვრებელ ზონა 1-სა და სატრანსპორტო ზონა 1-ს შორის.

საცხოვრებელი ზონა 1 იცვლება სატრანსპორტო ზონა 1-ით, ("ქალაქ თბილისის მუნიციპალიტეტის ტერიტორიების გამოყენებისა და განაშენიანების რეგულირების საკითხთა საბჭოს" 23.02.2017 წლის ოქმი #8), განმცხადებელი.: რ. მინდორაშვილი.

AR1480863.





არსებული ფუნდური ზონის კონტური

კორექტირებადი ფუნდური ზონის კონტური

■ საცხოვრებელი ზონა 6 (სზ-6) (არსებული ზონა 1120 კვ.მ.)

■ ტანდემბაფტურ-სარეკრეაციო ზონა(ტსზ) (არსებული ზონა 55 კვ.მ.)

■ სატრანსპორტო ზონა 1 (ტზ-1) (კორექტირებადი ზონა 1175 კვ.მ.)

10. ქ. თბილისში, ვაკის რაიონში, წყნეთის გზატკეცილზე არსებულ მიწის ნაკვეთზე (საკადასტრო კოდი: N01.14.06.007.081-ის ნაწილზე), (1175 კვ.მ.) დაზუსტდეს კონტური საცხოვრებელ ზონა 6-ს, ტანდემბაფტურ-სარეკრეაციო ზონასა და სატრანსპორტო ზონა 1-ს შორის.

საცხოვრებელი ზონა 6 და ტანდემბაფტურ-სარეკრეაციო ზონა იცვლება სატრანსპორტო ზონა 1-ით, ("ქალაქ თბილისის მუნიციპალიტეტის ტერიტორიების გამოყენებისა და განაშენიანების რეგულირების საკითხთა საბჭოს" 31.03.2017 წლის ოქმი #13), განმცხადებელი: ნ. გოცამე.

AR1489857.



არსებული ფუნციური ზონის კონტარი



კორეატირებული ფუნციური ზონის კონტარი

- სატრანსპორტო ზონა 1 (ტზ-1) (არსებული ზონა 156 კვ.მ.)
- საცხოვრებელი ზონა 6 (სზ-6) (კორეატირებული ზონა 156 კვ.მ.)
- საცხოვრებელი ზონა 6 (სზ-6) (არსებული ზონა 223 კვ.მ.)
- სარეკრეაციო ზონა 1 (რზ-1) (არსებული ზონა 129 კვ.მ.)
- სატრანსპორტო ზონა 1 (ტზ-1) (კორეატირებული ზონა 352 კვ.მ.)

11. ქ. თბილისში, ვაკის რაიონში, ნუფუბიძის ფერდობის I და II მიკრორაიონებს შორის მდებარე ხევს გასწვრივ და ასასვლელი გზის დასაწყისში არსებულ მიწის ნაკვეთებზე (საკადასტრო კოდი: N01.14.01.007.246, 01.14.01.007.246-ის მიმდებარედ და 01.14.01.007.215-ის ნაწილზე) და მიმდებარედ არსებულ ტერიტორიაზე, (508 კვ.მ.) დაზუსტდეს კონტური სატრანსპორტო ზონა 1-ს, სარეკრეაციო ზონა 1-სა და საცხოვრებელ ზონა 6-ს შორის.

სატრანსპორტო ზონა 1 იცვლება საცხოვრებელი ზონა 6-ით, საცხოვრებელი ზონა 6 და სარეკრეაციო ზონა 1 იცვლება სატრანსპორტო ზონა 1-ით, ("ქალაქ თბილისის მუნიციპალიტეტის ტერიტორიების გამოყენებისა და განაშენიანების რეგულირების საკითხთა საბჭოს" 02.03.2017 წლის ოქმი #9), განმცხადებელი.: რ. დათუაშვილი.

**AR1469988.**



არსებული ფუნციური ზონის ქონბარი



აორჯობიერებული ფუნციური ზონის აონბარი



ლანდშაფტურ-სარეკრეაციო ზონა (ლსზ) (არსებული ზონა 1190 კვ.მ.)



სატრანსპორტო ზონა 1 (ტზ-1) (კორექტირებული ზონა 1190 კვ.მ.)

12. ქ. თბილისში, დაბა წყნეთის მიმდებარედ, სოფელ წაგვისში არსებულ მიწის ნაკვეთზე (საკადასტრო კოდი: N01.20.01.154.016-ის ნაწილზე), (1190 კვ.მ.) დაზუსტდეს კონტური ლანდშაფტურ-სარეკრეაციო ზონასა და სატრანსპორტო ზონა 1-ს შორის.

ლანდშაფტურ-სარეკრეაციო ზონა იცვლება სატრანსპორტო ზონა 1-ით, ("ქალაქ თბილისის მუნიციპალიტეტის ტერიტორიების გამოყენებისა და განაშენიანების რეგულირების საკითხთა საბჭოს" 13.04.2017 წლის ოქმი #15), განმცხადებელი: საქართველოს კომუნიკაციების ეროვნული კომისია.

AR1495562.



არსებული ფუნდური ზონის კონტური



აკრეჯირებადი ფუნდური ზონის კონტური

■ ტანდმეფტურ-სარეკრეაციო ზონა (ლსზ) (არსებული ზონა 7597 კვ.მ.)

■ სარეკრეაციო ზონა 2 (რზ-2) (კონსერვირებული ზონა 7597 კვ.მ.)

13. ქ. თბილისში, ნაძალადევის რაიონში, გ. ქუთათელაძის ქ. #14-ში არსებული მიწის ნაკვეთის მიმდებარედ არსებულ ტერიტორიაზე (საკადასტრო კოდი: #01.12.04.002.023-ის მიმდებარედ), (7597 კვ.მ.) დაზუსტდეს კონტური ლანდშაფტურ-სარეკრეაციო ზონასა და სარეკრეაციო ზონა 2-ს შორის.

ლანდშაფტურ-სარეკრეაციო ზონა იცვლება სარეკრეაციო ზონა 2-ით, ("ქალაქ თბილისის მუნიციპალიტეტის ტერიტორიების გამოყენებისა და განაშენიანების რეგულირების საკითხთა საბჭოს" 05.05.2016 წლის ოქმი #24), განმცხადებელი.:რ. ხვედელიძე.

AR1400726.





არსებული ფუნდური ზონის კონტური



კორექტირებული ფუნდური ზონის კონტური

■ სატრანსპორტო ზონა (ტზ-1) (არსებული ზონა 90 კვ.მ.)

■ საცხოვრებელი ზონა 2 (სზ-2) (კორექტირებული ზონა 90 კვ.მ.)

14. ქ. თბილისში, საბურთალოს რაიონში, ლისში, ლისის საკრებულოში არსებულ მიწის ნაკვეთებზე (საკადასტრო კოდი: #01.14.16.007.326, 01.72.16.015.490), (90 კვ.მ.) დაზუსტდეს კონტური სატრანსპორტო ზონა 1-სა და საცხოვრებელ ზონა 2-ს შორის.

სატრანსპორტო ზონა 1 იცვლება საცხოვრებელი ზონა 2-ით, ("ქალაქ თბილისის მუნიციპალიტეტის ტერიტორიების გამოყენებისა და განაშენიანების რეგულირების საკითხთა საბჭოს" 14.07.2016 წლის ოქმი #36), განმცხადებელი.: ზ. შავლაყაძე.

AR1413550.



არსებული ფუნდამენტი ზონის კონტური



აორიქებირებული ფუნდამენტი ზონის კონტური

■ სარეკრეაციო ზონა 1 (რზ-1) (არსებული ზონა 558 კვ.მ.)


■ საცხოვრებელი ზონა 2 (სზ-2) (კორექტირებული ზონა 558 კვ.მ.)

15. ქ. თბილისში, გლდანის რაიონში, ყუშიტაშვილის ქ. #16ა-ში არსებული მიწის ნაკვეთის მიმდებარედ არსებულ ტერიტორიაზე (საკადასტრო კოდი: #01.11.01.012.003-ის მიმდებარედ); (558 კვ.მ.) დაზუსტდეს კონტური სარეკრეაციო ზონას 1-სა და საცხოვრებელ ზონა 2-ს შორის.

სარეკრეაციო ზონა 1 იცვლება საცხოვრებელი ზონა 2-ით, ("ქალაქ თბილისის მუნიციპალიტეტის ტერიტორიების გამოყენებისა და განაშენიანების რეგულირების საკითხთა საბჭოს" 16.06.2016 წლის ოქმი #31), განმცხადებელი: თ. ბუტიკაშვილი.



არსებული ფუნჯიური ზონის კონტური



აორქაბირებული ფუნჯიური ზონის კონტური

■ სარეკრეაციო ზონა 1 (რზ-1) (არსებული ზონა 44 კვ.მ.)

■ სარეკრეაციო ზონა 2 (რზ-2) (კორექტირებული ზონა 44 კვ.მ.)

16. ქ. თბილისში, დიდუბის რაიონში, დიდუბის მასივში, V კვარტალში, N5ა კორპუსში არსებული მიწის ნაკვეთის მიმდებარედ არსებულ ტერიტორიაზე (საკადასტრო კოდი: #01.13.03.004.001-ის მიმდებარედ), (44 კვ.მ.) დაზუსტდეს კონტური სარეკრეაციო ზონა 1-სა და სარეკრეაციო ზონა 2-ს შორის.

სარეკრეაციო ზონა 1 იცვლება სარეკრეაციო ზონა 2-ით, ("ქალაქ თბილისის მუნიციპალიტეტის ტერიტორიების გამოყენებისა და განაშენიანების რეგულირების საკითხთა საბჭოს" 01.09.2016 წლის ოქმი #45), განმცხადებელი: ც. ჭიჭინაძე.

AR1422482.



უკრაინული ფუნქციონარი ზონის კონტური



უკრაინული ფუნქციონარი ზონის კონტური


■ ტანდემფტური-სარეკრეაციო ზონა (ლსზ) (ანსეხული ზონა 630 კვ.მ.)

■ საცხოვრებელი ზონა 2 (სზ-2) (კორექტირებელი ზონა 630 კვ.მ.)

17. ქ. თბილისში, საბურთალოს რაიონში, იავანე (იოანე) მარუშაძის ქ. #22 (საკადასტრო კოდი: #01.10.12.001.020-ის მიმდებარედ) და მიმდებარე ტერიტორიაზე, (630 კვ.მ.) დაზუსტდეს კონტური ლანდშაფტურ-სარეკრეაციო ზონასა და საცხოვრებელ ზონა 2-ს შორის.

ლანდშაფტურ-სარეკრეაციო ზონა იცვლება საცხოვრებელი ზონა 2-ით, ("ქალაქ თბილისის მუნიციპალიტეტის ტერიტორიების გამოყენებისა და განაშენიანების რეგულირების საკითხთა საბჭოს" 2016 22.09.2016 წლის ოქმი #48). განმცხადებელი: კ. კიკნაძე.





არსებალი ფუფციარი ზონის კონტარი



კორეპირეპული ფუფციარი ზონის კონტარი

■ **სარეკრეაციო ზონა 3 (რზ-3)** (არსებული ზონა 32756 კვ.მ.)

■ **სამრეწველო ზონა 1 (ს-1)** (კორექტირებული ზონა 32756 კვ.მ.)

18. ქ. თბილისში, საბურთალოს რაიონში, სოფელ დილომში არსებულ მიწის ნაკვეთებზე (საკადასტრო კოდი: ##01.72.14.046.463, 01.72.14.046.465, 01.72.14.46.319), (32756 კვ.მ.) დაზუსტდეს კონტური სამრეწველო ზონა 1-სა და სარეკრეაციო ზონა 3-ს შორის.

სარეკრეაციო ზონა 3 იცვლება სამრეწველო ზონა 1-ით ("ქალაქ თბილისის მუნიციპალიტეტის ტერიტორიების გამოყენებისა და განაშენიანების რეგულირების საკითხთა საბჭოს" 2016 20.10.2016 წლის ოქმი #52), განმცხადებელი: ზ. ქემოკლიძე.

**AR1433024.**



არსებული ფუნქციური ზონის კონტური




აორქაბირებული ფუნქციური ზონის კონტური

■ სარეკრეაციო ზონა 3 (სზ-3) (არსებული ზონა 5000 ჰკ.მ.)


■ სამრეწველო ზონა 1 (ს-1) (აორქაბირებული ზონა 5000 ჰკ.მ.)

19. ქ. თბილისში, გლდანის რაიონში, ზაჰესის ტერიტორიაზე არსებულ მიწის ნაკვეთზე (საკადასტრო კოდი:#72.12.01.308), (5000 ჰკ.მ.) დაზუსტდეს კონტური სარეკრეაციო ზონა 3-სა და სამრეწველო ზონა 1-ს შორის. სარეკრეაციო ზონა 3 იცვლება სამრეწველო ზონა 1 -ით, ("ქალაქ თბილისის მუნიციპალიტეტის ტერიტორიების გამოყენებისა და განაშენიანების რეგულირების საკითხთა საბჭოს" 29.12.2016 წლის ოქმი #62), განმცხადებელი: დ. მიქაძე.

AR1461064.



არსებალი ფუნჯიური ზონის კონტური



კორექტირებალი ფუნჯიური ზონის კონტური

■ ტანდმაფტური-სარეკრეაციო ზონა (ლსზ) (არსებული ზონა 18 კვ.მ.)

■ სარეკრეაციო ზონა 2 (რზ-2) (კორექტირებული ზონა 18 კვ.მ.)

20. ქ. თბილისში, ისნის რაიონში არსებულ მიწის ნაკვეთზე (საკადასტრო კოდი: #01.17.02.001.074) , (18 კვ.მ.) დაზუსტდეს კონტური ლანდშაფტურ-სარეკრეაციო ზონასა და სარეკრეაციო ზონა 2-ს შორის.

ლანდშაფტურ-სარეკრეაციო ზონა იცვლება სარეკრეაციო ზონა 2-ით, ("ქალაქ თბილისის მუნიციპალიტეტის ტერიტორიების გამოყენებისა და განაშენიანების რეგულირების საკითხთა საბჭოს" 27.10.2016 წლის ოქმი #53), განმცხადებელი.: ნ. ჯანიაშვილი.

AR1446423.