



ქალაქ თბილისის
მუნიციპალიტეტის საკრებულო



დადგენილება № 15-43

„ 10 „ ივნისი 2016 წ

ქ. თბილისი

„დედაქალაქის მიწათსარგებლობის გენერალური გეგმის დამტკიცების შესახებ“
ქ.თბილისის მუნიციპალიტეტის საკრებულოს 2014 წლის 30 დეკემბრის №20-105
დადგენილებაში ცვლილების შეტანის თაობაზე

„ნორმატიული აქტების შესახებ“ საქართველოს კანონის მე-20 მუხლის თანახმად,
ქალაქ თბილისის მუნიციპალიტეტის საკრებულო ადგენს:

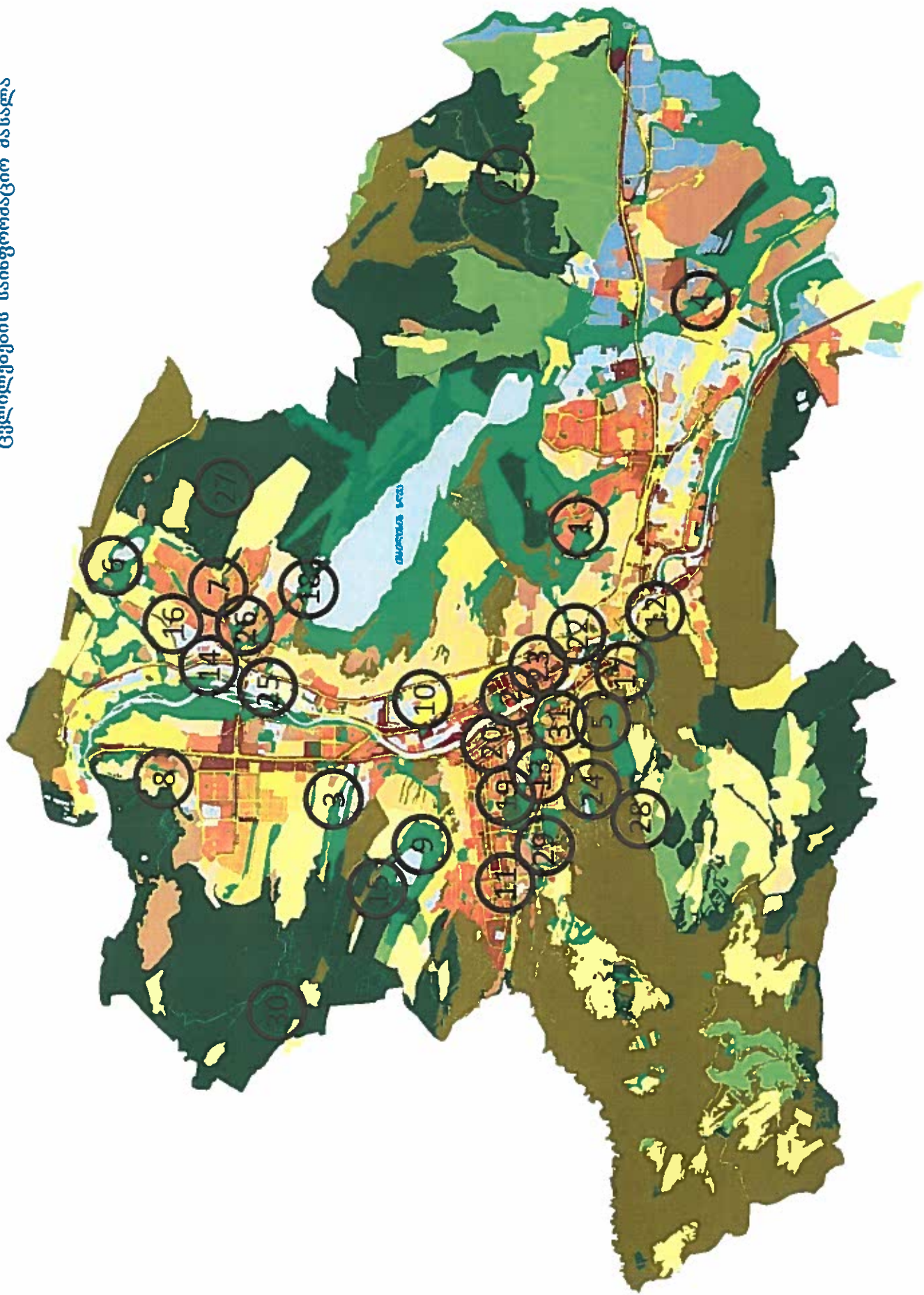
1. შეტანილი იქნას ცვლილება „დედაქალაქის მიწათსარგებლობის გენერალური
გეგმის დამტკიცების შესახებ“ ქ. თბილისის მუნიციპალიტეტის საკრებულოს 2014 წლის 30
დეკემბრის №20-105 დადგენილებაში (სსმ, ვებგვერდი: www.matsne.gov.ge, 06/01/2015,
სარეგისტრაციო კოდი: 010260030.35.101.016099) და დადგენილების პირველი პუნქტით
დამტკიცებული დედაქალაქის მიწათსარგებლობის გენერალური გეგმის გრაფიკული
ნაწილი - რუკა (ფუნქციური ზონების) ჩამოყალიბდეს თანდართული სახით (თან ერთვის
ცვლილების საინფორმაციო მასალა).

2. დადგენილება ამოქმედდეს გამოქვეყნებისთანავე.

საკრებულოს თავმჯდომარე


გიორგი ალიბეგაშვილი

ცვლილებების საინფორმაციო მასალა







არსებული ფუნქციური ზონის კონტური



კორექტირებული ფუნქციური ზონის კონტური

-  სატრანსპორტო ზონა 1 (ტზ-1)(არსებული ზონა)
-  საცხოვრებელი ზონა (სზ)(კორექტირებული ზონა)

1. ქ. თბილისში, ისნის რაიონში, წალენჯიხის ქ. #74-ში არსებული მიწის ნაკვეთის (საკადასტრო კოდი: # 01.17.08.050.019), (30კვ.მ.) დაზუსტდეს კონტური სატრანსპორტო ზონა 1-სა და ზოგად საცხოვრებელი ზონა-ს შორის.

სატრანსპორტო ზონა 1 იცვლება ზოგად საცხოვრებელი ზონით ("ქალაქ თბილისის ტერიტორიების გამოყენებისა და განაშენიანების საკითხთა რეგულირების საბჭოს" 2016 წლის ოქმი #14), მოქ.: ნ. გლაზოვი. AR1376196.



არსებული ფუნქციური ზონის კონტური



კორექტირებული ფუნქციური ზონის კონტური

 სატრანსპორტო ზონა 1 (ტზ-1) (არსებული ზონა)

 საზოგადოებრივ-საქმიანი ზონა 2 (სსზ-2) (კორექტირებული ზონა)

2. ქ. თბილისში, მთაწმინდის რაიონში, ვერეს შესახვევის #3-ში არსებული მიწის ნაკვეთის (საკადასტრო კოდი: #01.15.03.010.107), (17კვ.მ.) დაზუსტდეს კონტური სატრანსპორტო ზონა 1-სა და საზოგადოებრივ-საქმიანი ზონა 2-ს შორის.

სატრანსპორტო ზონა 1 იცვლება საზოგადოებრივ-საქმიანი ზონა 2-ით ("ქალაქ თბილისის ტერიტორიების გამოყენებისა და განაშენიანების საკითხთა რეგულირების საბჭოს" 2016 წლის ოქმი #15), მოქ.: რ. ტყემალაძე. AR1385243.



არსებული ფუნქციური ზონის კონტური



კორექტირებული ფუნქციური ზონის კონტური

■ სამრეწველო ზონა 1 (რზ-1)(არსებული ზონა)

■ საცხოვრებელი ზონა 5 (სზ-5)(კორექტირებული ზონა)

3. ქ. თბილისში, საბურთალოს რაიონში, ვ. გომიაშვილის ქ. #40-ში არსებული მიწის ნაკვეთის (საკადასტრო კოდი: #01.10.10.019.008), (2271კვ.მ.) დაზუსტდეს კონტური სამრეწველო ზონა 1-სა, საცხოვრებელი ზონა 5-ს შორის.
სამრეწველო ზონა 1 იცვლება საცხოვრებელი ზონა 5-ით ("ქალაქ თბილისის ტერიტორიების გამოყენებისა და განაშენიანების საკითხთა რეგულირების საბჭოს" 2016 წლის ოქმი #15), მოქ.: მ. ვასაძე. AR1374270



არსებული ფუნქციური ზონის კონტური



კორექტირებული ფუნქციური ზონის კონტური

- საცხოვრებელი ზონა 6 (სზ-6)(არსებული ზონა)
- საცხოვრებელი ზონა 5 (სზ-5)(კორექტირებული ზონა)

4. ქ. თბილისში, სამგორის რაიონში, ნავთლუღის II დასახლებაში, 360-ე კმ. #9-ის მიმდებარედ, ნავთლუღის II დასახლებაში, 360-ე კმ. #9-ში, აფრიკის დასახლებაში, 360-ე კმ. #53-ში, ნავთლუღის 360-ე კმ. #52-ში, 360-ე კმ. #54-ში, არსებული მიწის ნაკვეთების (საკადასტრო კოდი:## 01.19.23.024.032; 01.19.23.024.033; 01.19.23.024.057; 01.19.23.024.029; 01.19.23.024.030; 01.19.23.024.078; 01.19.23.024.020, (4430კვ.მ.) დაზუსტდეს კონტური საცხოვრებელი ზონა 6-სა, საცხოვრებელი ზონა 5-ს შორის.



საცხოვრებელი ზონა 6 იცვლება საცხოვრებელი ზონა 5-ით ("ქალაქ თბილისის ტერიტორიების გამოყენებისა და განაშენიანების საკითხთა რეგულირების საბჭოს" 2016 წლის ოქმი #15), მოქ.: მზიური თირქია. AR1375347.



არსებული ფუნქციური ზონის კონტური



კორექტირებული ფუნქციური ზონის კონტური

-  სატრანსპორტო ზონა 1 (ტზ-1) (არსებული ზონა)
-  საცხოვრებელი ზონა 5 (სზ-5) (კორექტირებული ზონა)

5. ქ. თბილისში, მთაწმინდის რაიონში, მთაწმინდის შესახვევის #13-ში არსებული მიწის ნაკვეთის (საკადასტრო კოდი: #01.15.05.057.006), (16 კვ.მ.) დაზუსტდეს კონტური სატრანსპორტო ზონა 1-სა და საცხოვრებელ ზონა 5-ს შორის.

სატრანსპორტო ზონა 1 იცვლება საცხოვრებელი ზონა 5-ით ("ქალაქ თბილისის ტერიტორიების გამოყენებისა და განაშენიანების საკითხთა რეგულირების საბჭოს" 2016 წლის ოქმი #15), მოქ.: ი. აბაშიძე. AR1387090.



არსებული ფუნქციური ზონის კონტური



კორექტირებული ფუნქციური ზონის კონტური




სატრანსპორტო ზონა 1 (ტზ-1)(არსებული ზონა)



საცხოვრებელი ზონა 2 (სზ-2)(კორექტირებული ზონა)

6. ქ. თბილისში, გლდანის რაიონში, გლდანის VIII მიკრორაიონის მიმდებარედ არსებული მიწის ნაკვეთის (საკადასტრო კოდი: #01.11.10.001.221), (16კვ.მ.) დაზუსტდეს კონტური სატრანსპორტო ზონა 1-სა, საცხოვრებელი ზონა 2-ს შორის.

სატრანსპორტო ზონა 1 იცვლება საცხოვრებელი ზონა 2-ით ("ქალაქ თბილისის ტერიტორიების გამოყენებისა და განაშენიანების საკითხთა რეგულირების საბჭოს" 2016 წლის ოქმი #16), მოქ.: ძ. ბეჟანიშვილი. AR1379656



არსებული ფუნქციური ზონის კონტური



კორექტირებული ფუნქციური ზონის კონტური

-  საზოგადოებრივ-საქმიანი ზონა 1 (სსზ-1) (არსებული ზონა)
-  საცხოვრებელი ზონა 3 (სზ-3) (კორექტირებული ზონა)

7. ქ. თბილისში, გლდანის რაიონში, ე. დვალაძის ქ. #1-ში არსებული მიწის ნაკვეთის (საკადასტრო კოდი: #01.11.17.003.047), (320კვ.მ.) დაზუსტდეს კონტური საზოგადოებრივ-საქმიანი ზონა 1-სა და საცხოვრებელი ზონა 3-ს შორის.



საზოგადოებრივ-საქმიანი ზონა 1 იცვლება საცხოვრებელი ზონა 3-ით ("ქალაქ თბილისის ტერიტორიების გამოყენებისა და განაშენიანების საკითხთა რეგულირების საბჭოს" 2016 წლის ოქმი #16), მოქ.: ნ. ომანაძე. AR1379553.



არსებელი ფუნქციური ზონის კონტური




კორექტირებული ფუნქციური ზონის კონტური

-  საცხოვრებელი ზონა 5 (სზ-5)(არსებული ზონა)
-  სამრეწველო ზონა 1 (ს-1)(კორექტირებული ზონა)

8. კ. თბილისში, საბურთალოს რაიონში, სოფელ დიღომში არსებულ მიწის ნაკვეთზე (საკადასტრო კოდი: #01.72.14.014.722), (3850კვ.მ.) დაზუსტდეს კონტური საცხოვრებელი ზონა 5-სა და სამრეწველო ზონა 1-ს შორის.



საცხოვრებელი ზონა 5 იცვლება სამრეწველო ზონა 1-ით ("ქალაქ თბილისის ტერიტორიების გამოყენებისა და განაშენიანების საკითხთა რეგულირების საბჭოს" 2016 წლის ოქმი #17), მოქ.: ა. კორძახია. AR1384569.



არსებული ფუნქციური ზონის კონტური




კორექტირებული ფუნქციური ზონის კონტური

-  საცხოვრებელი ზონა 2 (სზ-2) (არსებული ზონა)
-  საზოგადოებრივ-საქმიანი ზონა 2 (სსზ-2) (კორექტირებული ზონა)

9. ქ. თბილისში, ვაკის რაიონში, ნუცუბიძე-ვაშლიჯვრის დამაკავშირებელი გზის მიმდებარედ არსებული მიწის ნაკვეთის (საკადასტრო კოდი: #01.14.16.015.149), (2015კვ.მ.) დაზუსტდეს კონტური საცხოვრებელი ზონა 2-სა და საზოგადოებრივ-საქმიანი ზონა 2-ს შორის.



საცხოვრებელი ზონა 2 იცვლება საზოგადოებრივ-საქმიანი ზონა 2-ით ("ქალაქ თბილისის ტერიტორიების გამოყენებისა და განაშენიანების საკითხთა რეგულირების საბჭოს" 2016 წლის ოქმი #17), მოქ.: ა. ხაბურძანია. **AR1390171**.



არსებელი ფუნქციური ზონის კონტური




კორექტირებული ფუნქციური ზონის კონტური

-  სატრანსპორტო ზონა 1 (ტზ-1)(არსებული ზონა)
-  საცხოვრებელი ზონა 6 (სზ-1)(კორექტირებული ზონა)

10. ქ. თბილისში, დიდუბის რაიონში, თევდორე მღვდლის #59-ში არსებული მიწის ნაკვეთის (საკადასტრო კოდი: #01.13.06.007.021), (33კვ.მ.) დაზუსტდეს კონტური სატრანსპორტო ზონა 1-სა და საცხოვრებელ ზონა 6-ს შორის.

სატრანსპორტო ზონა 1 იცვლება საცხოვრებელი ზონა 6-ით ("ქალაქ თბილისის ტერიტორიების გამოყენებისა და განაშენიანების საკითხთა რეგულირების საბჭოს" 2016 წლის ოქმი #17), მოქ.: გ. თარაშვილი. AR1392594.



არსებულ ფუნქციური ზონის კონტური



კორექტირებული ფუნქციური ზონის კონტური

 საცხოვრებელი ზონა 2 (სზ-2) (არსებული ზონა)

 საზოგადოებრივ-საქმიანი ზონა 1 (სსზ-1) (კორექტირებული ზონა)

11. ქ. თბილისში, ვაკის რაიონში, ბაგებში, წყნეთის გზატკეცილზე არსებული მიწის ნაკვეთის (საკადასტრო კოდი: #01.14.07.004.028), (207 კვ.მ.) დაზუსტდეს კონტური საცხოვრებელ ზონა 2-სა და საზოგადოებრივ-საქმიანი ზონა 1-ს შორის.

საცხოვრებელი ზონა 2 იცვლება საზოგადოებრივ-საქმიანი ზონა 1-ით ("ქალაქ თბილისის ტერიტორიების გამოყენებისა და განაშენიანების საკითხთა რეგულირების საბჭოს" 2016 წლის ოქმი #17), მოქ.: ნ. მერაბიშვილი. **AR1384010**



არსებული ფუნქციური ზონის კონტური



კორექტირებული ფუნქციური ზონის კონტური



სატრანსპორტო ზონა 1 (ტზ-1) (არსებული ზონა)



საცხოვრებელი ზონა 2(სზ-2) (კორექტირებული ზონა)

12. ქ. თბილისში, კრწანისის რაიონში, ორთაჭალის ქ. #26ა-ს მიმდებარედ არსებული ტერიტორიის (საკადასტრო კოდი: #01.18.06.007.022-ის მიმდებარედ), (16კვ.მ.) დაზუსტდეს კონტური სატრანსპორტო ზონა 1-სა და საცხოვრებელი ზონა 2-ს შორის.

სატრანსპორტო ზონა 1 იცვლება საცხოვრებელი ზონა 2-ით ("ქალაქ თბილისის ტერიტორიების გამოყენებისა და განაშენიანების საკითხთა რეგულირების საბჭოს" 2016 წლის ოქმი #17), მოქ.: ლ. ხურცილავა. **AR1379313.**



არსებული ფუნქციური ზონის კონტური




კორექტირებული ფუნქციური ზონის კონტური

-  ლანდშაფტურ სარეკრეაციო ზონა (ღსზ-2)(არსებული ზონა)
-  საცხოვრებელი ზონა 3 (სზ-3) (კორექტირებული ზონა)

13. ქ. თბილისში, ვაკის რაიონში, მარუხის გმირების ქ. #11-ში, #13-ის მიმდებარედ არსებული მიწის (საკადასტრო კოდი: #01.14.11.058.057), (18კვ.მ.) დაზუსტდეს კონტური ლანდშაფტურ სარეკრეაციო ზონა-ს და –საცხოვრებელი ზონა 3-ს შორის.

ლანდშაფტურ სარეკრეაციო ზონა იცვლება საცხოვრებელი ზონა 3-ით (“ქალაქ თბილისის ტერიტორიების გამოყენებისა და განაშენიანების საკითხთა რეგულირების საბჭოს” 2016 წლის ოქმი #19), მოქ.: თ. სულაძე. **AR1388865**.



არსებელი ფუნქციური ზონის კონტური



კორექტირებული ფუნქციური ზონის კონტური

■ სატრანსპორტო ზონა (ტზ-1)(არსებული ზონა)

■ საცხოვრებელი ზონა (სზ) (კორექტირებული ზონა)

14. ქ. თბილისში, გლდანის რაიონში, იბ. ივანოვის შესახვევში არსებული მიწის ნაკვეთის (საკადასტრო კოდი: #01.11.05.029.176), (1031კვ.მ.) დაზუსტდეს კონტური ზოგად საცხოვრებელი ზონას და სამეწველო ზონა 1-ს შორის.

ზოგადი საცხოვრებელი ზონა იცვლება სამეწველო ზონა 1-ით ("ქალაქ თბილისის ტერიტორიების გამოყენებისა და განაშენიანების საკითხთა რეგულირების საბჭოს" 2016 წლის ოქმი #14), მოქ.: დ. გომაძე. **AR1382100.**



არსებული ფუნქციური ზონის კონტური



კორექტირებული ფუნქციური ზონის კონტური

- სარეკრეაციო ზონა 2 (რზ-2) (არსებული ზონა)
- სარეკრეაციო ზონა 2 (რზ-2) (არსებული ზონა)
- სპეციალური ზონა 1(სპეცზ-1) (კორექტირებული ზონა)

15. ქ. თბილისში, საბურთალოს რაიონში, ლისში არსებული მიწის ნაკვეთის (საკადასტრო კოდი:#72.16.17.585), (1000კვ.მ.) დაზუსტდეს კონტური სარეკრეაციო ზონა 2-სა, სატრანსპორტო ზონა 1-ს და სპეციალურ ზონა 1-ს შორის.





სარეკრეაციო ზონა 2 და სატრანსპორტო ზონა 1 იცვლება სპეციალური ზონა 1-ით ("ქალაქ თბილისის ტერიტორიების გამოყენებისა და განაშენიანების საკითხთა რეგულირების საბჭოს" 2016 წლის ოქმი #15), მოქ.: სსიპ ქ.თბილისის ქონების მართვის სააგენტოს. AR1388695;07/2198-13.



არსებული ფუნქციური ზონის კონტური



კორექტირებული ფუნქციური ზონის კონტური

-  საცხოვრებელი ზონა (სზ) (არსებული ზონა)
-  სარეკრეაციო ზონა 2 (რზ-2) (არსებული ზონა)
-  სატრანსპორტო ზონა 1 (ტზ-1) (არსებული ზონა)
-  საზოგადოებრივ-საქმიან ზონა 1(სსზ-1) (კორექტირებული ზონა)

16. ქ. თბილისში, გლდანის რაიონში, გლდანის შესასვლელი, ახალი გზის მარჯვენა მხარეს, ხიზაბაურის ქ. #1-ში, ხევძმარის ქ. #7-ში #4-ში ავტოსატრანსპორტო საწარმოს მიმდებარედ, ხევძმარის ქ. #1-ის მიმდებარედ არსებული მიწის ნაკვეთის (საკადასტრო კოდი: #01.11.12.023.018), (3867კვ.მ.) დაზუსტდეს კონტური სარეკრეაციო ზონა 2-სა, სატრანსპორტო ზონა 1-ს, საცხოვრებელ ზონას და საზოგადოებრივ-საქმიან ზონა 1-ს შორის.

სარეკრეაციო ზონა 2, სატრანსპორტო ზონა 1 და საცხოვრებელ ზონა იცვლება საზოგადოებრივ-საქმიან ზონა 1-ით (“ქალაქ თბილისის ტერიტორიების გამოყენებისა და განაშენიანების საკითხთა რეგულირების საბჭოს” 2016 წლის ოქმი #24), მოქ.: ლ. მესხელი. **AR1381568**



არსებული ფუნქციური ზონის კონტური



კორექტირებული ფუნქციური ზონის კონტური


- ლანდშაფტურ- სარეკრეაციო ზონა (ლსზ) (არსებული ზონა)
- სარეკრეაციო ზონა 2(რზ-2) (კორექტირებული ზონა)

17. ქ. თბილისში, მთაწმინდის რაიონში, გერგეთის შესახვევის №3-ის მიმდებარედ არსებული მიწის ნაკვეთის (საკადასტრო კოდი: #01.15.05.070.068), (194კვ.მ.) დაზუსტდეს კონტური ლანდშაფტურ-სარეკრეაციო ზონას და საცხოვრებელი ზონა 2-ს შორის.

ლანდშაფტურ- სარეკრეაციო ზონა იცვლება სარეკრეაციო ზონა 2-ით ("ქალაქ თბილისის ტერიტორიების გამოყენებისა და განაშენიანების საკითხთა რეგულირების საბჭოს" 2016 წლის ოქმი #20), მოქ.: ლ. მესხელი. AR1387715.



არსებული ფუნქციური ზონის კონტური



კორექტირებული ფუნქციური ზონის კონტური

■ სატრანსპორტო ზონა 1 (ტზ-1) (არსებული ზონა)

■ სარეკრეაციო ზონა 2 (რზ-2) (კორექტირებული ზონა)

18. ქ. თბილისში, ნაძალადევის რაიონში, თბილისის ზღვის ჩრდილოეთ ნაწილში არსებული მიწის ნაკვეთის (საკადასტრო კოდი: #01.12.21.001.268), (303კვ.მ.) და ზუსტდეს კონტური სატრანსპორტო ზონა 1-სა და სარეკრეაციო ზონა 2-ს შორის.

სატრანსპორტო ზონა 1 იცვლება სარეკრეაციო ზონა 2 ("ქალაქ თბილისის ტერიტორიების გამოყენებისა და განაშენიანების საკითხთა რეგულირების საბჭოს" 2016 წლის ოქმი #19), მოქ.: სსიპ ქ.თბილისის ქონების მართვის სააგენტოს. AR1395572



არსებული ფუნქციური ზონის კონტური



კორექტირებული ფუნქციური ზონის კონტური




სარეკრეაციო ზონა 1 (რზ-1) (არსებული ზონა)




საცხოვრებელ ზონა 6 (სზ-6) (კორექტირებული ზონა)

19. ქ. თბილისში, ვაკის რაიონში, ნ. საჯაიას ქ. #18-ში არსებული მიწის ნაკვეთის (საკადასტრო კოდი:#01.14.14.004.010), (85კვ.მ.) დაზუსტდეს კონტური სარეკრეაციო ზონა 1-სა და საცხოვრებელ ზონა 6-ს შორის.

სარეკრეაციო ზონა 1 იცვლება საცხოვრებელ ზონა 6-ით ("ქალაქ თბილისის ტერიტორიების გამოყენებისა და განაშენიანების საკითხთა რეგულირების საბჭოს" 2016 წლის ოქმი #19), მოქ.: ა. აბაშიძე. AR1380815.



არსებული ფუნქციური ზონის კონტური



კორექტირებული ფუნქციური ზონის კონტური

■ სატრანსპორტო ზონა 1 (ტზ) (არსებული ზონა)

■ საზოგადოებრივ-საქმიანი ზონა 2 (სსზ-2) (კორექტირებული ზონა)

20. ქ. თბილისში, საბურთალოს რაიონში, დოლიძისა და ბალანცევიძის ქუჩებს შორის არსებული სკვერის (საკადასტრო კოდი: #01.10.17.035.001), (81კვ.მ.) დაზუსტდეს კონტური სატრანსპორტო ზონა 1-სა და საზოგადოებრივ-საქმიანი ზონა 2-ს შორის.

სატრანსპორტო ზონა 1 იცვლება საზოგადოებრივ-საქმიანი ზონა 2-ით ("ქალაქ თბილისის ტერიტორიების გამოყენებისა და განაშენიანების საკითხთა რეგულირების საბჭოს" 2016 წლის ოქმი #19), მოქ.: ს. ფხაკაძე. AR1385116; AR1385162.



არსებული ფუნქციური ზონის კონტური



კორექტირებული ფუნქციური ზონის კონტური

■ სასოფლო-სამეურნეო ზონა (სოფზ) (არსებული ზონა)

■ სარეკრეაციო ზონა 1 (სკზ-1) (კორექტირებული ზონა)

21. ქ. თბილისში, სამგორის რაიონში, სოფელ დიდ ლილოში არსებული მიწის ნაკვეთის (საკადასტრო კოდი: #81.08.21.529), (115455კვ.მ.) დაზუსტდეს კონტური სასოფლო-სამეურნეო ზონა-სა, სპეციალურ ზონა 1-ს შორის.




სასოფლო-სამეურნეო ზონა იცვლება სპეციალური ზონა 1-ით ("ქალაქ თბილისის ტერიტორიების გამოყენებისა და განაშენიანების საკითხთა რეგულირების საბჭოს" 2016 წლის ოქმი #19), მოქ.: ვ. გელაშვილი. AR1395672.



არსებული ფუნქციური ზონის კონტური



კორექტირებელი ფუნქციური ზონის კონტური

-  სატრანსპორტო ზონა 1 (ტზ-1) (არსებული ზონა)
-  სარეკრეაციო ზონა 1 (რზ-1) (არსებული ზონა)
-  საცხოვრებელი ზონა 3 (სზ-3) (კორექტირებელი ზონა)

22. ქ. თბილისში, ჩუღურეთის რაიონში, ბუხაიძის ქ. #31-ში არსებული მიწის ნაკვეთის (საკადასტრო კოდი: #01.16.06.046.014), (178კვ.მ.) დაზუსტდეს კონტური სატრანსპორტო ზონა 1-ს, სარეკრეაციო ზონა 1-სა და საცხოვრებელ ზონა 3-ს შორის.

სატრანსპორტო ზონა 1 და სარეკრეაციო ზონა 1 იცვლება საცხოვრებელ ზონა 3-ით ("ქალაქ თბილისის ტერიტორიების გამოყენებისა და განაშენიანების საკითხთა რეგულირების საბჭოს" 2016 წლის ოქმი #23), მოქ.: თ. აბაშიძე. AR1384455.



არსებული ფუნქციური ზონის კონტური



კორექტირებული ფუნქციური ზონის კონტური

-  საზოგადოებრივ-საქმიანი ზონა 2 (სსზ2) (არსებული ზონა)
-  საცხოვრებელი ზონა 6 (სზ 6) (არსებული ზონა)
-  სატრანსპორტო ზონა 1 (ტზ 1) (კორექტირებული ზონა)

23. ქ. თბილისში, ჩუღურეთის რაიონში, დავით აღმაშენებლის გამზირის #136-ის მიმდებარედ, პასტერის ქ. #7-ის მიმდებარედ არსებული მიწის ნაკვეთების (საკადასტრო კოდი: ##01.13.08.009.069, 01.13.08.009.072), (808კვ.მ.) დაზუსტდეს კონტური საზოგადოებრივ-საქმიან ზონა 2-ს, საცხოვრებელ ზონა 6-სა და სატრანსპორტო ზონა 1-ს შორის. საზოგადოებრივ-საქმიანი ზონა 2, საცხოვრებელი ზონა 6 იცვლება სატრანსპორტო ზონა 1-ით ("ქალაქ თბილისის ტერიტორიების გამოყენებისა და განაშენიანების საკითხთა რეგულირების საბჭოს" 2016 წლის ოქმი #23), მოქ.: სსიპ ქ. თბილისის ქონების მართვის სააგენტოს. AR1400744.



არსებული ფუნქციური ზონის კონტური



კორექტირებული ფუნქციური ზონის კონტური



საცხოვრებელი ზონა 1 (სზ-1) (არსებული ზონა)



საცხოვრებელი ზონა(სზ-2) (კორექტირებული ზონა)

24. ქ. თბილისში, ვაკის რაიონში, ირ. აბაშიძის ქ. #42ა-ში არსებული მიწის ნაკვეთის (საკადასტრო კოდი: # 01.14.11.029.043), (237კვ.მ.) დაზუსტდეს კონტური საცხოვრებელ ზონა 3-სა და საცხოვრებელი ზონა 6-ს შორის.

საცხოვრებელი ზონა 3 იცვლება საცხოვრებელი ზონა 6-ით ("ქალაქ თბილისის ტერიტორიების გამოყენებისა და განაშენიანების საკითხთა რეგულირების საბჭოს" 2016 წლის ოქმი #24), მოქ.: ნ. ნუცუბიძე. AR1385859.



არსებული ფუნქციური ზონის კონტური



კორექტირებული ფუნქციური ზონის კონტური

■ სარეკრეაციო ზონა 1 (რზ-1) (არსებული ზონა)

■ საზოგადოებრივ-საქმიანი ზონა 2 (სსზ-2) (კორექტირებული ზონა)

25. ქ. თბილისში, ნაძალადევის რაიონში, გურამიშვილის გამზ. ელმავალშენი ქარხნის წინ არსებული ავტოგასამართი სადგურის მიმდებარედ არსებული მიწის ნაკვეთის (საკადასტრო კოდი: #01.12.01.004.016), (643 კვ.მ.) დაზუსტდეს კონტური სარეკრეაციო ზონა 1-სა და საზოგადოებრივ-საქმიანი ზონა 2-ს შორის.

სარეკრეაციო ზონა 1 იცვლება საზოგადოებრივ-საქმიანი ზონა 2-ით ("ქალაქ თბილისის ტერიტორიების გამოყენებისა და განაშენიანების საკითხთა რეგულირების საბჭოს" 2016 წლის ოქმი #24), მოქ.: ა. კუტალაძე. AR1387161.



არსებული ფუნქციური ზონის კონტური



კორექტირებული ფუნქციური ზონის კონტური

-  სატრანსპორტო ზონა 1 (ტზ-1) (არსებული ზონა)
-  საცხოვრებელი ზონა 6 (სზ-6) (კორექტირებული ზონა)

26. ქ. თბილისში, ნაძალადევის რაიონში, თემქის დასახლება, III მიკრორაიონში, IV კვარტალში, კორპუსი #59-ის მიმდებარედ, თემქის დასახლება, III მიკრორაიონში, IV კვარტალში, კორპუსი #56-ის მიმდებარედარსებულ მიწის ნაკვეთის (საკადასტრო კოდი: #01.12.02.009.034), (11კვ.მ.) დაზუსტდეს კონტური სატრანსპორტო ზონა 1-სა და საცოვრებელ ზონა 6-ს შორის.

სატრანსპორტო ზონა 1 იცვლება საცოვრებელი ზონა 6-ით ("ქალაქ თბილისის ტერიტორიების გამოყენებისა და განაშენიანების საკითხთა რეგულირების საბჭოს" 2016 წლის ოქმი #24), მოქ.: ი. კუბლაშვილი. AR1389453.



არსებული ფუნქციური ზონის კონტური



კორექტირებული ფუნქციური ზონის კონტური

■ სარეკრეაციო ზონა 3 (რზ-3) (არსებული ზონა)

■ სპეციალური ზონა 2 (სპკზ-2) (კორექტირებული ზონა)

27. ქ. თბილისში, გლდანის რაიონში, გლდანის რაიონში არსებულ მიწის ნაკვეთის (საკადასტრო კოდი: #72.13.14.413), (19120 კვ.მ.) დაზუსტდეს კონტური სარეკრეაციო ზონა 3-სა და სპეციალურ ზონა 2-ს შორის.

სარეკრეაციო ზონა 3 იცვლება სპეციალური ზონა 2-ით ("ქალაქ თბილისის ტერიტორიების გამოყენებისა და განაშენიანების საკითხთა რეგულირების საბჭოს" 2016 წლის ოქმი #24), მოქ.: მ. მაგანია. AR1390870.



არსებული ფუნქციური ზონის კონტური



კორექტირებული ფუნქციური ზონის კონტური

■ სატრანსპორტო ზონა 1 (ტზ-1) (არსებული ზონა)

■ საცხოვრებელი ზონა 1 (სზ-1) (კორექტირებული ზონა)

28. ქ. თბილისში, მთაწმინდის რაიონში, სოფელ წაკვისში არსებულ მიწის ნაკვეთის (საკადასტრო კოდი: #81.02.99.349), (10 კვ.მ.) დაზუსტდეს კონტური სატრანსპორტო ზონა 1-სა და საცხოვრებელ ზონა 1-ს შორის.



სატრანსპორტო ზონა 1 იცვლება საცხოვრებელი ზონა 1-ით ("ქალაქ თბილისის ტერიტორიების გამოყენებისა და განაშენიანების საკითხთა რეგულირების საბჭოს" 2016 წლის ოქმი #24), მოქ.: ი. კილაძე. AR1390774.



არსებული ფუნქციური ზონის კონტური



კონტრაქტული ფუნქციური ზონის კონტური


-  სატრანსპორტო ზონა 1 (ტზ-1) (არსებული ზონა)
-  სარეკრეაციო ზონა 2 (რზ-2) (კონტრაქტული ზონა)

29. ქ. თბილისში, ვაკის რაიონში, კუს ტბის ასახვლელი გზის მარცხენა მხარეს არსებულ მიწის ნაკვეთის (საკადასტრო კოდი: # 01.14.10.002.020), (4 კვ.მ.) დაზუსტდეს კონტური სატრანსპორტო ზონა 1-სა და სარეკრეაციო ზონა 2-ს შორის.

სატრანსპორტო ზონა 1 იცვლება სარეკრეაციო ზონა 2-ით ("ქალაქ თბილისის ტერიტორიების გამოყენებისა და განაშენიანების საკითხთა რეგულირების საბჭოს" 2016 წლის ოქმი #24), მოქ.: ლ. შაბურიძევილი. AR1398588.



არსებული ფუნქციური ზონის კონტური




კორექტირებული ფუნქციური ზონის კონტური

- სარეკრეაციო ზონა 3 (რზ-3) (არსებული ზონა)
- სპეციალურ ზონა 2 (სპცზ-2) (კორექტირებული ზონა)

30. ქ. თბილისში, საბურთალოს რაიონში, ნაკვეთი 94/012 არსებული მიწის ნაკვეთის მიმდებარედ არსებული ტერიტორიის (საკადასტრო კოდი: #01.12.04.002.023-ის მიმდებარედ), (7603კვ.მ.) დაზუსტდეს კონტური სარეკრეაციო ზონა 3-სა და სპეციალური ზონა 2-ს შორის.

სარეკრეაციო ზონა 3 იცვლება სპეციალური ზონა 2-ით ("ქალაქ თბილისის ტერიტორიების გამოყენებისა და განაშენიანების საკითხთა რეგულირების საბჭოს" 2016 წლის ოქმი #16), მოქ.: მ.ძაგანია. AR1391613; AR1365155.



არსებული ფუნქციური ზონის კონტური



კორექტირებული ფუნქციური ზონის კონტური

 სატრანსპორტო ზონა 1 (ტზ-1) (არსებული ზონა)

 საცხოვრებელი ზონა (სზ) (კორექტირებული ზონა)

31. ქ. თბილისში, საბურთალოს რაიონში, ლიხაურის შესახვევის #14-ში, ლიხაურის შესახვევის #14-ის მიმდებარედ არსებული მიწის ნაკვეთის მიმდებარედ (საკადასტრო კოდი: #01.10.17.021.029-ის მიმდებარედ) ლეგალიზების მიზნით (28 კვ.მ.) დაზუსტდეს კონტური სატრანსპორტო ზონა 1 -სა და ზოგად საცხოვრებელ ზონა -ს შორის.

სატრანსპორტო ზონა 1 იცვლება ზოგად საცხოვრებელ ზონა 2-ით ("ქალაქ თბილისის ტერიტორიების გამოყენებისა და განაშენიანების საკითხთა რეგულირების საბჭოს" 2016 წლის ოქმი #19), მოქ.: თ. დარსაძე. AR1389657.