



ქალაქ თბილისის მუნიციპალიტეტის საკრებულო



დადგენილება № 12-73

16 ივლისი
“ --- ” ----- 2022 ♡

ქ. თბილისი

„დედაქალაქის მიწათსარგებლობის გენერალური გეგმის დამტკიცების შესახებ“ ქალაქ თბილისის მუნიციპალიტეტის საკრებულოს 2019 წლის 15 მარტის №39-18 დადგენილებაში ცვლილების შეტანის თაობაზე“ ქალაქ თბილისის მუნიციპალიტეტის საკრებულოს 2022 წლის 15 აპრილის №9-45 დადგენილებაში ცვლილების შეტანის თაობაზე

საქართველოს ორგანული კანონის „ადგილობრივი თვითმმართველობის კოდექსი“ 61-ე მუხლის მე-2 პუნქტისა და „ნორმატიული აქტების შესახებ“ საქართველოს ორგანული კანონის მე-20 მუხლის თანახმად, ქალაქ თბილისის მუნიციპალიტეტის საკრებულო ადგენს:

მუხლი 1


შეტანილ იქნეს ცვლილება „დედაქალაქის მიწათსარგებლობის გენერალური გეგმის დამტკიცების შესახებ“ ქალაქ თბილისის მუნიციპალიტეტის საკრებულოს 2019 წლის 15 მარტის №39-18 დადგენილებაში ცვლილების შეტანის თაობაზე“ ქალაქ თბილისის მუნიციპალიტეტის საკრებულოს 2022 წლის 15 აპრილის N9-45 დადგენილებაში (სსმ, ვებგვერდი: www.matsne.gov.ge, 15/04/2022, სარეგისტრაციო კოდი: 330090020.35.101.016975) და დადგენილების პირველი პუნქტით დამტკიცებული დედაქალაქის მიწათსარგებლობის გენერალური გეგმის გრაფიკული ნაწილი – რუკა (ფუნქციური ზონები) ჩამოყალიბდეს თანდართული რედაქციით.

მუხლი 2

დადგენილება ამოქმედდეს გამოქვეყნებისთანავე.

ქალაქ თბილისის მუნიციპალიტეტის
საკრებულოს თავმჯდომარე

გიორგი ტყემალაძე




მიმდინარე სივრცით-გეგმარებითი და სამშენებლო
განვითარების სამუშაო პროცესის შედეგად გენგეგმაში შესატანი
ცვლილებების შესახებ



გამწვანების თემატური რუკა

1 საკითხი

ადგილმდებარეობა



დანიტრესებული პირი: ლევან კოპლატაძე და ალექსანდრე ხუციშვილი
მესაკუთრე: ლევან კოპლატაძე და ალექსანდრე ხუციშვილი

მისამართი: ქალაქი თბილისი, ინტენსიფიკაციის ქუჩის მიმდებარედ (ნაკვეთი N14/043 და 14/044)

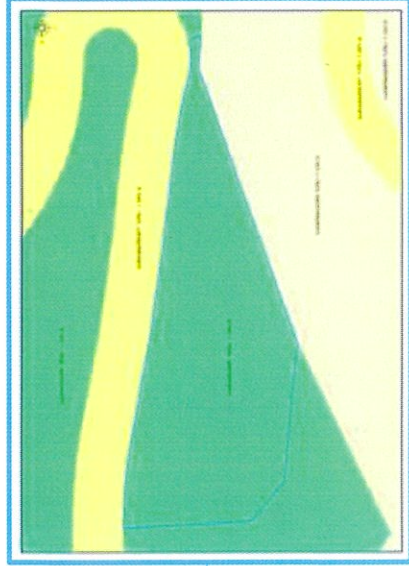
საკადასტრო კოდი: N01.14.16.014.043, N01.14.16.014.044, N01.14.16.015.419-ის ნაწილი და მიმდებარე დაურეგისტრირებელი ტერიტორია

მიზნობრიობა: ინდივიდუალური ერთბინიანი საცხოვრებელი სახლების მშენებლობის მიზნით

<http://maps.tbilisi.gov.ge/?orgId=1&objId=167839&Irid=10880#/C=44.7445871-41.7363119@Z=21>

განცხადების ნომერი: N01220481671-67 და N01220481680-67


ფუნქციური ზონირება 2014-2018



არსებული ზონირება



მოთხოვნილი ზონირება



მოთხოვნის ტექსტი: გამწვანებული ტერიტორიების რუკით არსებული სარეკრეაციო ზონა-2 (რზ-2) ცვლილება. ცვლილების საერთო ფართობი: 1811 კვ.მ.

2014-2018 წლის გენერალური გეგმის ფუნქციური ზონირების რუკით ვრცელდებოდა სარეკრეაციო ზონა-2 (რზ-2)

ზონირების ბალანსი

საკითხი 1

არსებული ზონირება

მოთხოვნილი ზონირება

■ სარეკრეციო ზონა-2 (რზ-2) (1811.კვ.მ)

■ საცხოვრებელი ზონა-2 (სზ-2) (1811.კვ.მ)

ქალაქ თბილისის მუნიციპალიტეტის მერიის გარემოს დაცვის საქალაქო სამსახურის პოზიცია: 2022 წლის 18 მარტის N0122077927 და N0122077929 წერილებით თანახმად სპროექტო ტერიტორიაზე განხორციელდეს გამწვანებელი ტერიტორიების რუკით არსებული სარეკრეციო ზონა 2-ის (რზ-2) ფენის მოხსნა.

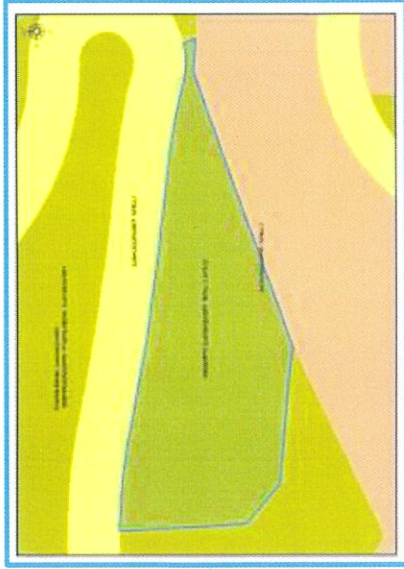
ქალაქ თბილისის მუნიციპალიტეტის საჯარო სამართლის იურიდიული პირის - ქალაქ თბილისის მუნიციპალიტეტის ტრანსპორტისა და ურბანული განვითარების სააგენტოს პოზიცია: შესაძლებლად მიაჩნია ფუნქიური ზონის ცვლილება

ცვლილებით გამოწვეული ხარვეზის აღმოფხვრის მიზნით, სააგენტოს მიზნით, სააგენტოს ინიციატივით, ცვლილება ხორციელდება N01.14.16.015.419 საკადასტრო ერთეულის ნაწილსა და მიმდებარე დაურეგისტრირებელ ტერიტორიაზეც

ფუნქციური ზონირების რუკა

საკითხი 1

არსებული ზონირებისა და გამწვანების ფენა



არსებული ფუნქციური ზონა რჩება უცვლელი

