

ქალაქ თბილისის მუნიციპალიტეტის საკრებულო

განკარგულება №

---მარტი 2021 წელი

ქალაქ თბილისში, ისნის რაიონში, სერგი წულაძის ქუჩის მონაკვეთისთვის შალვა დოლიძის სახელის მინიჭების შესახებ

საქართველოს ორგანული კანონის - “ადგილობრივი თვითმმართველობის კოდექსი” 68-ე მუხლის პირველი პუნქტის „გ“ ქვეპუნქტის, „მუნიციპალიტეტის ადმინისტრაციულ საზღვრებში მდებარე გეოგრაფიული ობიექტების სახელდების წესის დამტკიცების შესახებ“, საქართველოს მთავრობის 2015 წლის 1 ივნისის №239 დადგენილებისა და „ქ.თბილისის მუნიციპალიტეტის ადმინისტრაციულ საზღვრებში მდებარე გეოგრაფიული ობიექტების სახელდების წესის დამტკიცების შესახებ“, ქ.თბილისის მუნიციპალიტეტის საკრებულოს 2015 წლის 16 ივნისის №14-59 დადგენილების თანახმად, ქ.თბილისის მუნიციპალიტეტის საკრებულომ დაადგინა:

1. ისნის რაიონში, სერგი წულაძის ქუჩის მონაკვეთს მიენიჭოს შალვა დოლიძის სახელი, თანდართული რუკის თანახმად.
2. ქ.თბილისის მუნიციპალიტეტის მერიამ, ოთხი თვის ვადაში, უზრუნველყოს ამ განკარგულების შესასრულებლად საჭირო ღონისძიებების განხორციელება.
3. განკარგულება, ერთი თვის ვადაში, შეიძლება გასაჩივრდეს თბილისის საქალაქო სასამართლოს ადმინისტრაციულ საქმეთა კოლეგიაში (მისამართი: ქ. თბილისი, დავით აღმაშენებლის ხეივანი №64).

საკრებულოს თავმჯდომარე

გიორგი ტყემალაძე

ქალაქ თბილისის მუნიციპალიტეტის საკრებულო

განკარგულება №

---მარტი 2021 წელი

ქალაქ თბილისში, ისნის რაიონში, შალვა დოლიძის ქუჩის მონაკვეთისთვის თეთრი წყაროს ქუჩის და თეთრი წყაროს I ჩიხის სახელის მინიჭების შესახებ

საქართველოს ორგანული კანონის - “ადგილობრივი თვითმმართველობის კოდექსი” 68-ე მუხლის პირველი პუნქტის „გ“ ქვეპუნქტის, „მუნიციპალიტეტის ადმინისტრაციულ საზღვრებში მდებარე გეოგრაფიული ობიექტების სახელდების წესის დამტკიცების შესახებ“, საქართველოს მთავრობის 2015 წლის 1 ივნისის №239 დადგენილებისა და „ქ.თბილისის მუნიციპალიტეტის ადმინისტრაციულ საზღვრებში მდებარე გეოგრაფიული ობიექტების სახელდების წესის დამტკიცების შესახებ“, ქ.თბილისის მუნიციპალიტეტის საკრებულოს 2015 წლის 16 ივნისის №14-59 დადგენილების თანახმად, ქ.თბილისის მუნიციპალიტეტის საკრებულომ დაადგინა:

1. ისნის რაიონში, შალვა დოლიძის ქუჩის მონაკვეთს მიენიჭოს თეთრი წყაროს ქუჩის სახელი, თანდართული რუკის თანახმად.
2. ისნის რაიონში, შალვა დოლიძის ქუჩის მონაკვეთს მიენიჭოს თეთრი წყაროს I ჩიხის სახელი, თანდართული რუკის თანახმად.
3. ქ.თბილისის მუნიციპალიტეტის მერიამ, ოთხი თვის ვადაში, უზრუნველყოს ამ განკარგულების შესასრულებლად საჭირო ღონისძიებების განხორციელება.
4. განკარგულება, ერთი თვის ვადაში, შეიძლება გასაჩივრდეს თბილისის საქალაქო სასამართლოს ადმინისტრაციულ საქმეთა კოლეგიაში (მისამართი: ქ. თბილისი, დავით აღმაშენებლის ხეივანი №64).

საკრებულოს თავმჯდომარე

გიორგი ტყემალაძე

საქართველო, ქ.თბილისი, შალვა დოლიძის 3.
 ტელ: 577 21 88 28
 ს/კ 206035789

3 Shalva Dolidze Str. Tbilisi, Georgia
 Tel: 577 21 88 28
 I/K 206035789

№ 4/10

„27“ აქტობერი 2020 წ.

ქ.თბილისის მუნიციპალიტეტის საკრებულოს
 სახელდებისა და სიმბოლიკის კომისიის
 თავმჯდომარეს ქალბატონ თ. ნიბლოშვილს

გაცნობებთ, რომ ჩვენი ორგანიზაცია შპს „საგზაო ისანი“, მდებარეობს შალვა დოლიძის ქ. №3-ში (ყოფილი ქედის კომუნის ქუჩა ისნის რაიონში), ამ მისამართზე მდებარე ორსართულიან შენობაში, სადაც შენობის პირველი სართული, წინამდებარე ტერიტორია მწვანე ზოლით და საქმიანი ეზო ჩვენი კერძო საკუთრებაა (22 წელი).

2008 წ. ჩვენს კერძო მფლობელობაში მყოფ გამწვანებულ ტერიტორიაზე, რომელიც შემოღობილი გვექონდა დეკორატიული ღობით, მაშინდელი მერიის ხელმძღვანელობის მიერ ჩვენს დაუკითხავად დაიწყეს, რუსეთთან ომის დროს ცხინვალში დაღუპული შ.დოლიძის სახელობის სკვერის მოწყობა.

ამ უსამართლო ქმედებამ გამოიწვია ჩვენი აღშფოთება, მაგრამ კულუარულად გაგვაფრთხილეს, რომ თუ გაუწევდით წინააღმდეგობას, მას ცუდი შედეგი მოჰყვებოდა ჩვენს მიმართ. აღსანიშნავია, რომ მათ მიერ მოხსნილი იქნა არსებული დეკორატიული შემოღობვა, გამოხშირეს მწვანე ნარგავები და მოაწყვეს ჩვენს ტერიტორიაზე სკვერი თავისი ზანერით.

ყოველივე ზემოაღნიშნულს ვითმენდით ახალი ხელისუფლების მოსვლამდე, 2012წ. ახალი ხელისუფლების მოსვლის შემდეგ ჩვენ მივმართეთ ქალაქის საკრებულოს, ჩვენი ტერიტორიიდან მოწყობილი სკვერის სხვა ადგილზე გადატანის თაობაზე, რაც საკრებულოს №309 დადგენილებით (28 ივლისი, 2015წ.) დაკმაყოფილდა და არსებული სკვერი გადატანილი იქნა სხვა მისამართზე. სკვერის ლიკვიდაციის შემდეგ, ჩვენ ლოგიკურია, რომ გაგვიჩნდა სურვილი აღგვედგინა ჩვენი ტერიტორიის შემოღობვა, რაც დღემდე სხვადასხვა მიზეზების გამო განხილვის სტადიაშია.


ამას დაერთო კიდევ უფრო გაურკვეველი სიტუაცია იმით, რომ ახალი დაგეგმარების ჩატარების შემდგომ ჩვენს კერძო მფლობელობაში არსებული მიწის ნაკვეთის (2675 კვ.მ.) გადამოწმების შედეგად აღმოვაჩინეთ, რომ ნაწილი ტერიტორიის (ს/კ 01.17.12.050.005, 01.17.12.050.006) რომელსაც ჰქონდა მინიჭებული საცხოვრებელი ზონა შეიცვალა სატრანსპორტო ზონით. ეს ტერიტორია ჩვენს კერძო

კანონიერ მფლობელობაში არის 1995 წლიდან და ამ ხნის განმავლობაში ჩვენ ვიხდით მიწის გადასახადს. ამჟამად სადავო, ეგრეთწოდებული ქუჩა, არასოდეს არც წარსულში და არც ესლა არ ასრულებდა ქუჩის ფუნქციის დატვირთვას. ეს იყო კეთილმოუწყობელი ტერიტორია, რაც ჩვენს მიერ იქნა მოასფალტებული და ვიყენებდით ინერტული მასალების (ღორღი, სილა და ა.შ.) საწყობად, ხოლო 1995 წლიდან გადმოვიდა ჩვენს ოფიციალურ მფლობელობაში. ჩვენს მიერ საჯარო რეესტრში ამ ტერიტორიის მოძიებულ რუქაზე აღნიშნული ტერიტორია ქუჩათ და საერთოდ სავალ ნაწილად რეგისტრირებული არ არის. აღსანიშნავია, რომ ეს სავალი ნაწილი დოლიძის ქუჩიდან მიდის მხოლოდ ჩვენს კერძო მფლობელობაში არსებულ ადმინისტრაციულ შენობასთან (ს/კ 01.17.12.050.005).

იმედს ვიტოვებთ, კომისიის ობიექტურ შეფასებაზე არსებული სიტუაციის და გათვალისწინებული იქნება ჩვენი თხოვნა, რათა ტერიტორია, რომელიც მრავალი წელია ჩვენს მფლობელობაშია და სავალი ნაწილის დატვირთვა არ ჰქონია და არ აქვს, ამოღებული იქნეს სატრანსპორტო ზონიდან.

პატივისცემით,

შპს „საგზაო ისანის“
დირექტორი:

 ი. ტიტვინიძე

წაწერილია 7 ვუხუბ

PM. 27-11-08 87h20 + 20h20



საქართველოს იუსტიციის სამინისტრო
საჯარო რეესტრის ეროვნული სააგენტო
თბილისის სარეგისტრაციო სამსახური

№ 021/01-53596

31.07.2008

მოქ: ემსარ ტიტვინიძეს

2008 წლის 28 ივლისს შემოსული თქვენი №50016/ტ. განცხადების
პასუხად გიგზავნით საკადასტრო რუკის ქაღალდის ვერსიას.

დანართი: „ 1 “ ფურცელი.

პატივისცემით,

ირაკლი გოგოლაძე

საჯარო ინფორმაციით უზრუნველყოფის
სამსახურის უფროსი

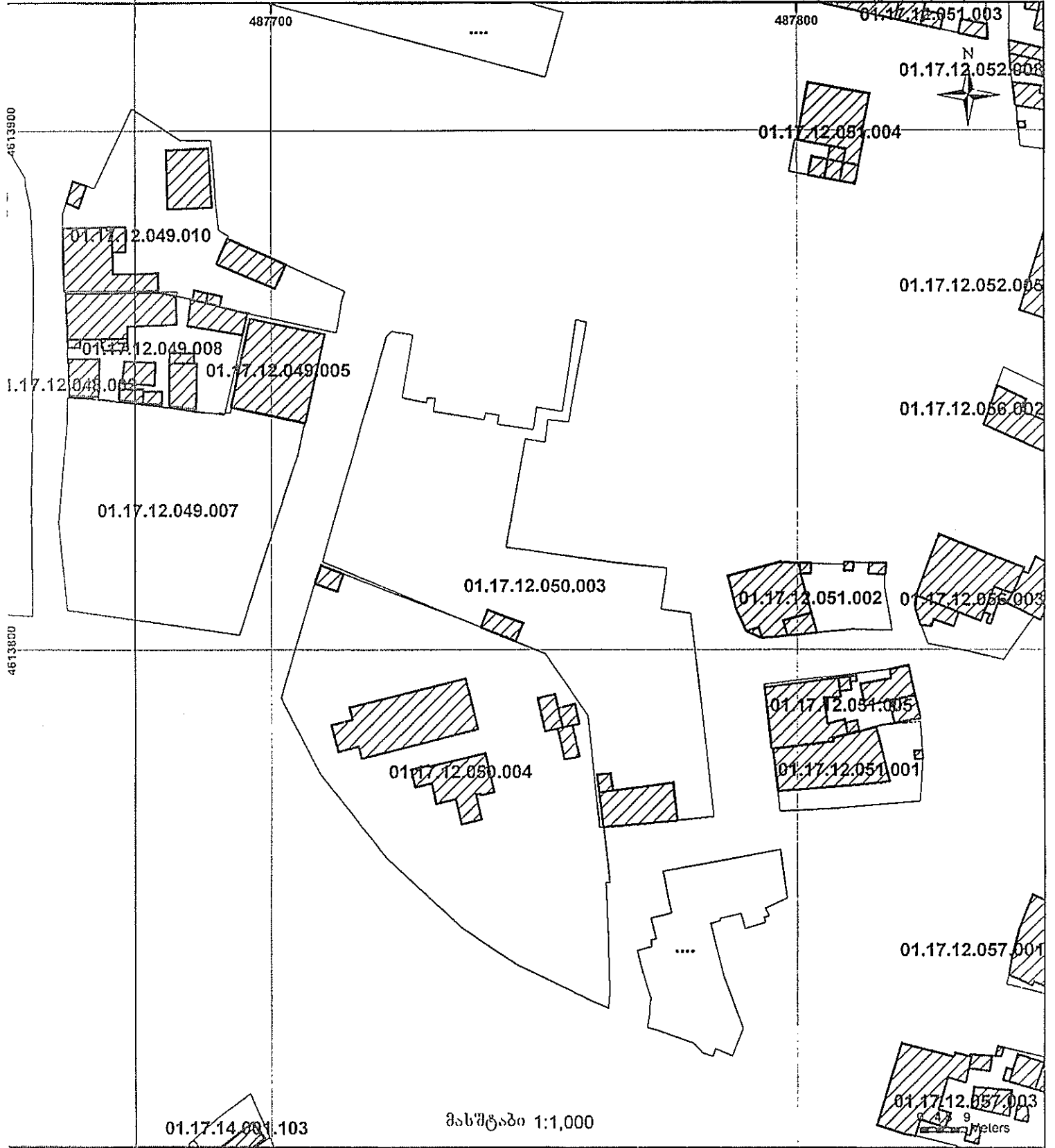
საქართველოს იუსტიციის სამინისტრო
საჯარო რემესტრის ეროვნული სააგენტო

საკადასტრო რუკა

ბანცხალების რეგისტრაციის ნომერი: 50016/ტ

თბილისის სარეგისტრაციო სამსახური

გომზადების თარიღი 30.07.08



— მიწის ნაკვეთის საკადასტრო სასიღვარი
 ▨ შენობა ნაგებობა

▨ სერვიტუტი
 - - - მშენებარე ნაგებობა

— ხაზოვანი ნაგებობა

0 100
 0187
 (საერთაშორისო)
 UTM სისტემის კოორდ.

საკადასტრო რუკა მასშტაბი: 1:1000

მიწის ნაკვეთი:

სარეგისტრაციო № 36359

საკადასტრო №

1 / 17 / 12 / 50/3
 'ხისა სექტორი კვარტალი ნაკვეთი
 თბილისი ისანი


მისამართი: ქ.აბოძის კომუნის ქუჩა №3

თარიღი: 10.07.2006წ.

ფართობი: 2675 კვ.მ.

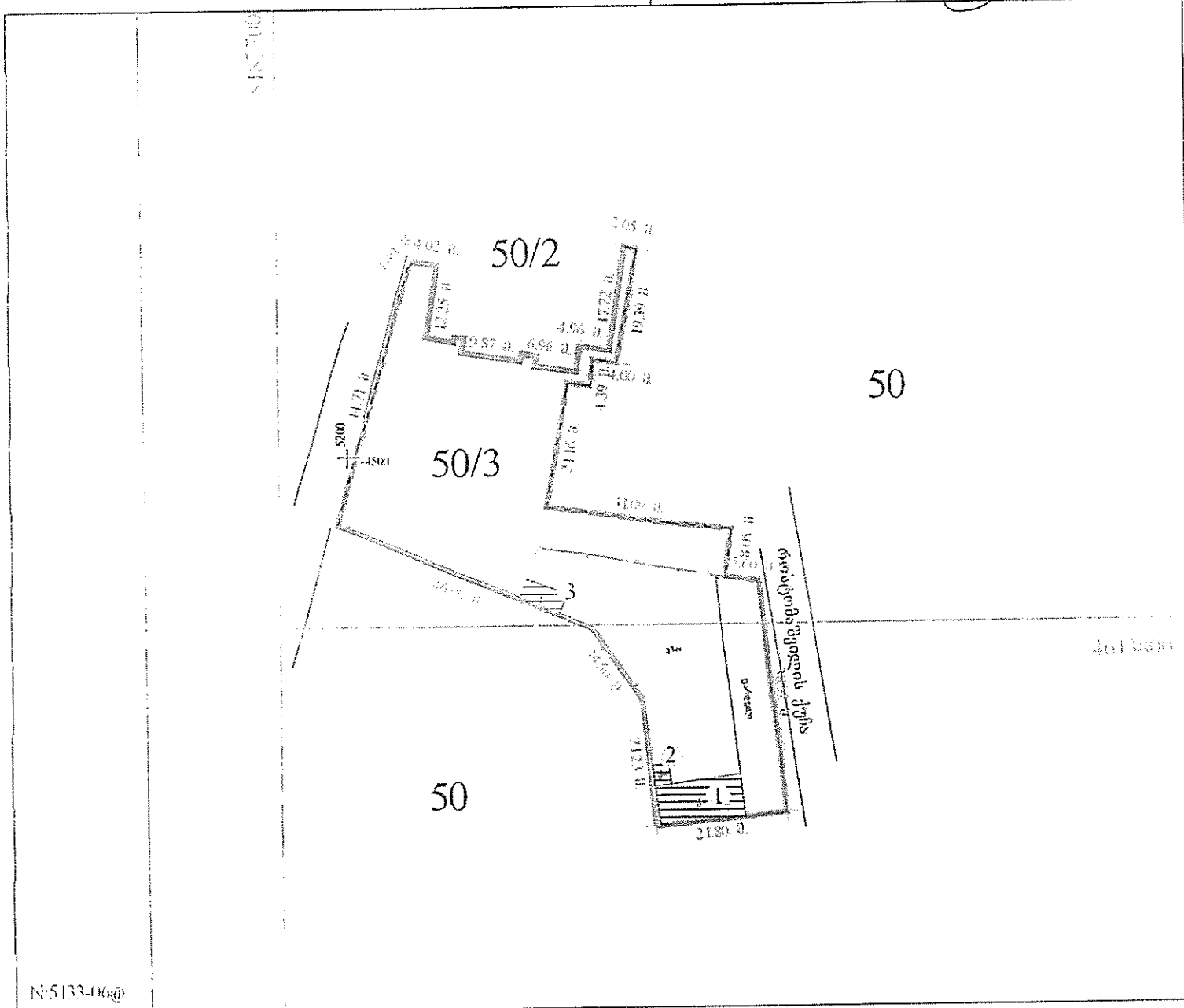
მოსარგებლემ: შ.პ.ს. „საგზაო ისანი“

სამართლებრივი იუსტიციის სამინისტრო
 საჯარო რეგისტრაციის/მროვნული სააგენტო
 საჯარო რეგისტრაციის სამსახური



[Handwritten signature]

სახელმწიფო რეგისტრაციის



№5133-06გ

	შეზღვევის საკანონო საზღვარი		შენიშნის ნომერი		საზღვრო		საზღვრო
	საკანონო საზღვარი		ფართობი		ფარე		საზღვრო
	საკანონო საზღვარი		სტრუქტურული ერთეულები და ელემენტარული ქვესტრუქტურები		კეფალი		საზღვრო
	საკანონო საზღვარი		სერვიტუტი		რაკინოვა		ფარე
	შესვლითი საზღვარი		რეზერვუარი		საზღვრო მძვინვარის ელემენტარული ელემენტარული საზღვარი		საზღვრო



ქალაქ თბილისის
მუნიციპალიტეტის საკრებულო



ბ ა ნ კ ა რ ბ უ ლ ე ბ ა № 309

“ 28 ” ივლისი 2015 წ

ბ. თბილისი

ქ.თბილისში, ისნის რაიონში, ლეხ კაჩინსკის ქუჩასთან მდებარე უსახელო სკვერისთვის
შალვა დოლიძის სახელის მინიჭების შესახებ.

1. საქართველოს ორგანული კანონის "ადგილობრივი თვითმმართველობის კოდექსი" 68-ე მუხლის პირველი პუნქტის „გ“ ქვეპუნქტის, „მუნიციპალიტეტის ადმინისტრაციულ საზღვრებში მდებარე გეოგრაფიული ობიექტების სახელდების წესის დამტკიცების შესახებ“, საქართველოს ზოგადი ადმინისტრაციული კოდექსის 51-ე მუხლის შესაბამისად, საქართველოს მთავრობის 2015 წლის 1 ივნისის №239 დადგენილებისა და „ქ.თბილისის მუნიციპალიტეტის ადმინისტრაციულ საზღვრებში მდებარე გეოგრაფიული ობიექტების სახელდების წესის დამტკიცების შესახებ“, ქ.თბილისის მუნიციპალიტეტის საკრებულოს 2015 წლის 16 ივნისის №14-59 დადგენილების თანახმად, ქ.თბილისის მუნიციპალიტეტის საკრებულომ დაადგინა:

ა) ისნის რაიონში, ლეხ კაჩინსკის ქუჩასთან მდებარე უსახელო სკვერს მიენიჭოს 2008 წლის რუსეთ-საქართველოს ომში დაღუპული, 41-ე ბატალიონის მეთაურის, მაიორი შალვა დოლიძის სახელი, თანდართული რუკის თანახმად.

ბ) ძალადაკარგულად გამოცხადდეს ქ.თბილისის საკრებულოს 2010 წლის 29 სექტემბრის №127 დადგენილება, „ქ.თბილისში, ისანი-სამგორის რაიონში, შალვა დოლიძის ქუჩაზე მდებარე სკვერისთვის შალვა დოლიძის სახელის მინიჭების შესახებ“.

გ) ქ.თბილისის მუნიციპალიტეტის მერიამ ოთხი თვის ვადაში უზრუნველყოს ამ განკარგულების შესასრულებლად საჭირო ღონისძიებების განხორციელება.

2. განკარგულება შეიძლება გასაჩივრდეს ერთი თვის ვადაში თბილისის საქალაქო სასამართლოს ადმინისტრაციულ საქმეთა კოლეგიაში (მისამართი: ქ. თბილისი, დავით აღმაშენებლის ხეივანი, მე-12 კმ №5).

ქალაქ თბილისის მუნიციპალიტეტის
საკრებულოს თავმჯდომარე



გიორგი ალიბეგაშვილი



მიწის (უძრავი ქონების) საკადასტრო კოდი N 01.17.12.050.005

ამონაწერი საჯარო რეესტრიდან

განცხადების რეგისტრაცია
N 882012179897 - 27/04/2012 17:19:19

მომზადების თარიღი
30/04/2012 09:14:10

საკუთრების განყოფილება

მონა თბილისი	სექტორი ისანი	კვარტალი	ნაკვეთი	ნაკვეთის საკუთრების გიპი:საკუთრება ნაკვეთის ფუნქცია: არასასოფლო სამეურნეო დამუსტრებული ფართობი:1303.00 კვ.მ. ნაკვეთის წინა ნომერი:01.17.12.050.003;
01	17	12	050/005	

მისამართი: ქალაქი თბილისი , ქუჩა ქედის კომუნა , N 3 ,
(ნაკვეთი N050/005)

მესაკუთრის განყოფილება

განცხადების რეგისტრაცია : ნომერი 012006036359 , თარიღი 29/06/2006

უფლების დამადასტურებელი დოკუმენტი:

- საქართველოს კანონი "ფიზიკური პირებისა და კერძო სამართლის იურიდიული პირების სარგებლობაში არსებული არასასოფლო-სამეურნეო დანიშნულების მიწის კერძო საკუთრებად გამოცხადების შესახებ."
- ქ.თბილისის მუნიციპალიტეტის კაბინეტის 1995 წლის 24 აგვისტოს N19.103.899 დადგენილება.
- "უძრავ ნივთებზე უფლებათა რეგისტრაციის შესახებ" საქართველოს კანონის 26-ე მუხლი.
- ქ. თბილისის სახელმწიფო ქონების მართვის დეპარტამენტის მიერ 1996 წლის 16 აგვისტოს გაცემული N23/131-ი საკუთრების დამადასტურებელი საბუთი.
- ქ. თბილისის გექნიკური ინვენტარიზაციის ბიუროს მიერ 2000 წლის 9 მარტს გაცემული გექნიკური პასპორტი.
- ქ. თბილისის არქიტექტურისა და ქალაქის პერსპექტიული განვითარების საქმეთა დეპარტამენტის მიერ 1996 წლის 26 მარტს გაცემული მიწის ნაკვეთის გეგმა.

მესაკუთრები:

შპს "საგზაო ისანი", ID ნომერი:206035789

მესაკუთრე:

შპს "საგზაო ისანი"

აღწერა:

იპოთეკა

საკადასტრო გირავნობა:

რეგისტრირებული არ არის

ვალდებულება

ყალბ/აკრძალვა:

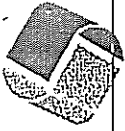
რეგისტრირებული არ არის

მოგაწვდით რეესტრი:

რეესტრირებული არ არის

"ფინიკური პირის მიერ 2 წლამდე ვადით საკუთრებაში არსებული მატერიალური აქტივის რეალიზაციისას, აგრეთვე საგადასახადო წლის განმავლობაში 1000 ლარის ან მეტი ღირებულების ქონების სამუქრად მიღებისას საშემოსავლო გადასახადი გადახდას ექვემდებარება საანგარიშო წლის მომდევნო წლის 1 აპრილამდე, რის შესახებაც აღნიშნული ფინიკური პირი იმავე ვადაში წარუდგენს დეკლარაციას საგადასახადო ორგანოს. აღნიშნული ვალდებულების შეუსრულებლობა წარმოადგენს საგადასახადო სამართალდარღვევას, რაც იწვევს პასუხისმგებლობას საქართველოს საგადასახადო კოდექსის XVIII თავის მიხედვით."

ამონაწერში ტექნიკური სარეგისტრაციო აღმოჩენის შემთხვევაში, შესაძლებელია სარეგისტრაციო სამსახურში მოსვლის გარეშე, ელექტრონულად წარმოდგინოთ განცხადება: <http://public.reestri.gov.ge> ან დაგვიკავშირდეთ: 2 405 405; 595 33 71 81; შესწორებული ამონაწერის მიღება შეგიძლიათ ვებ გვერდზე, ელექტრონულად, ასევე სარეგისტრაციო სამსახურში ან, "ლიბერთი ბანკის" ნებისმიერ ფილიალში.

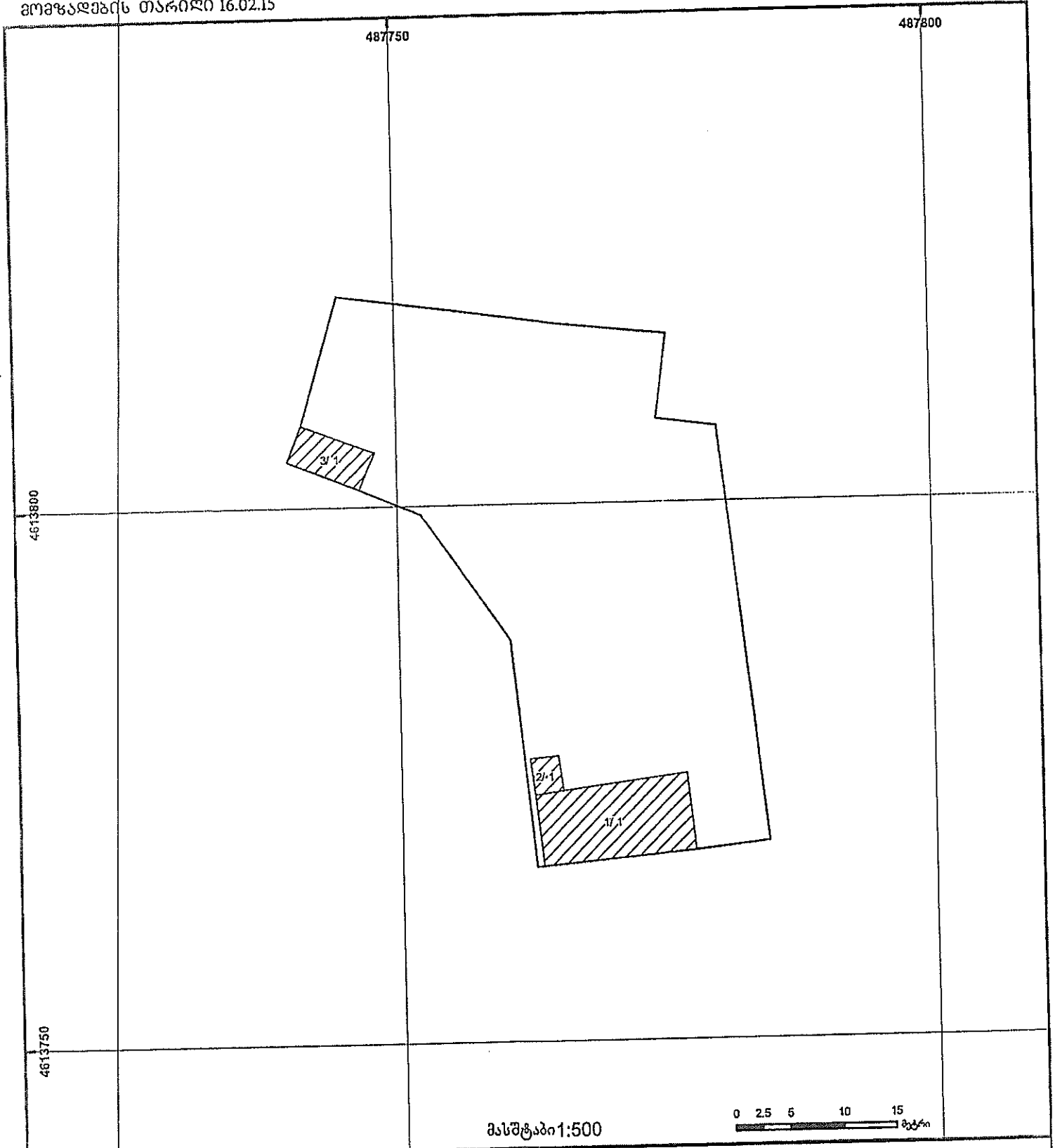


საქართველოს იუსტიციის სამინისტრო
საჯარო რეგისტრის ეროვნული სააგენტო

საკადასტრო გეგმა

საჯარო რეგისტრის
ეროვნული სააგენტო

მიწის ნაკვეთის საკადასტრო კოდი: 01.17.12.050.006
ბანცნაღებოს რეგისტრაციის ნომერი: 882015076685
მიწის ნაკვეთის ფართობი: 1372 კვ.მ.
ღანისწესება: არასასოფლო-სამეურნეო
მომზადების თარიღი 16.02.15



01/2

შენიშვნა-ნაგებობა,
პირობითი ნომერი/სართულიანობა



ვალიდებულია



ხაზობრივი ნაგებობა

0.00
0000 მტკ

ბაკუთრების განყოფილება

სარეგისტრაციო ზონა	თბილისი	1
სექტორი	ისანი	17
კვარტლის №	12	ნაკვეთის № 50/3
ფართობი	კვმ. 2675	
ქონების აღვნიშვნა (მისამართი)	ქელის კომუნის ქუჩა №3	თბილისი
საკუთრების ფორმა	საკუთრება	
ნაკვეთის ფუნქცია	არასასოფლო-სამეურნეო	

მესაკუთრის განყოფილება

მესაკუთრე, მისამართი	მიწის ნაკვეთი - შ.პ.ს. „საგზაო ისანი“-ს საკუთრება. შენიშვნა-ნაგებობები - შ.პ.ს. „საგზაო ისანი“-ს საკუთრება.
საზოგადოების იურიდიული მისამართი:	ქელის კომუნის ქუჩა №3


კალდუქულების განყოფილება

მისამართი	თბილისი
სექტორი	ისანი
კვარტლის №	12
ფართობი	კვმ. 2675
ქონების აღვნიშვნა (მისამართი)	ქელის კომუნის ქუჩა №3
საკუთრების ფორმა	საკუთრება
ნაკვეთის ფუნქცია	არასასოფლო-სამეურნეო

იპოთეკის(გირავნობის) განყოფილება

იპოთეკის(გირავნობის)	აღწერა


სასელმწიფო რეგისტრატორი

ბეჟუმოწერა 
 გაცემის თარიღი 22.03.2000



შენიშვნა:
 1. მიწის ნაკვეთის მფლობელმა გაცემის მომენტში მიწის ნაკვეთის(ნაწილი) უფლებები დატოვა ან გააუქმა.
 2. მიწის ნაკვეთის მფლობელი ჩინოვნიკი ან შინამეურნეობის მფლობელი არ არის.
 3. აკრედიტებული და დადასტურებული რეგისტრატორის მიერ.
 4. უფლებების დადასტურების და დადასტურების შედეგად.
 უსაძოვლო ადგილი ქვემოთ მ აღნიშნული რეგისტრატორის მიერ.

500 050 21.72 10



ՀԱՅԿԱՍՏԱՆԻ
ԳՐԱԳՐԱԿԱՆ
ԿԵՆՏՐՈՆԻ
ԳՐԱԳՐԱԿԱՆ
ԿԵՆՏՐՈՆԻ

Հ. Գրադարան

Պատվոգրի Գրադարան

ԵՐԱՅՈՒՆԻՍՏԻՆԻ ԳՐԱԳՐԱԿԱՆ ԿԵՆՏՐՈՆԻ ԳՐԱԳՐԱԿԱՆ ԿԵՆՏՐՈՆԻ

Գրադարան (Գրադարան) և Գրադարան

ԳՐԱԳՐԱԿԱՆ ԿԵՆՏՐՈՆԻ



ქალაქ თბილისის მუნიციპალიტეტის საკრებულო

TBILISI CITY MUNICIPAL ASSEMBLY



წერილის ნომერი: 3/5638856

თარიღი: 17/09/2020

პინი: ###

ქალაქ თბილისის მუნიციპალიტეტის საჯარო სამართლის იურიდიული
ადრესატი: პირი ქალაქ თბილისის ტრანსპორტისა და ურბანული განვითარების
სააგენტო
მისამართი: თბილისი, შარტავას ქ. N7

გადაამოწმეთ: document.municipal.gov.ge

ვიქტორ წილოსანს

გაცნობებთ, რომ სახელდებისა და სიმბოლიკის კომისიაში მიმდინარეობს ადმინისტრაციული საქმისწარმოების პროცესი შპს "საგზაო ისანი"-ს დირექტორის ემზარ ტიტვინიძის 2020 წლის 27 აგვისტოს საქმე #10/032024083-03 დაკავშირებით. როგორც წერილიდან ირკვევა, გეოგრაფიული ობიექტი ფარავს შპს "საგზაო ისანი"-ს საკუთრებაში არსებულ საკადასტრო ერთეულებს და მოთხოვნილია არსებული ხარვეზის გასწორება.

გთხოვთ, შეისწავლოთ დანართში, ჩვენს მიერ არაპროფესიონალურად მოხაზული ტერიტორიები და გამოგვიგზავნოთ უსახელო გეოგრაფიული ობიექტების სიტუაციური ნახაზები ქ. თბილისის მუნიციპალიტეტის საკრებულოს 2015 წლის 16 ივნისის #14-59 დადგენილების შესაბამისად.

დანართი 15 (თხუთმეტი) გვერდი.

თინათინ ნიბლოშვილი

ქალაქ თბილისის მუნიციპალიტეტის საკრებულო-
სახელდებისა და სიმბოლიკის კომისია-კომისიის
თავმჯდომარე



ქალაქ თბილისის მუნიციპალიტეტის საჯარო
სამართლის იურიდიული კირი – ქალაქ თბილისის
მუნიციპალიტეტის ტრანსპორტისა და ურბანული
განვითარების სააგენტო



წერილის ნომერი: 16-012101377
თარიღი: 13/01/2021
პინი: 9973

ადრესატი: ქალაქ თბილისის მუნიციპალიტეტის საკრებულო
მისამართი: თავისუფლების მოედანი N2

გადაამოწმეთ: document.municipal.gov.ge

ბ-ნ მიხეილ ამაშუკველს

მის: თავისუფლების მოედანი #2

ტელ: +995(32)2 15 92 92

ბატონო მიხეილ,

ქ. თბილისის მუნიციპალიტეტის ტრანსპორტისა და ურბანული განვითარების სააგენტომ განიხილა თქვენი 23.12.2020 წლის #03-032035839 (23.12.2020წ. #14-01203582196-16) განცხადება, რომლის პასუხადაც გაცნობებთ, რომ „დედაქალაქის მიწათსარგებლობის გენერალური გეგმის დამტკიცების შესახებ“ ქალაქ თბილისის მუნიციპალიტეტის საკრებულოს 2019 წლის 15 მარტის N39-18 დადგენილებით დამტკიცებული მიწათსარგებლობის გენერალური გეგმის გრაფიკული ნაწილის - რუკის მიხედვით, მიწის ნაკვეთებზე (#01.17.12.050.005, 01.17.12.050.006) ვრცელდება სარეკრეაციო ზონა (რზ-2), საცხოვრებელი ზონა-2 (სზ-2) და სატრანსპორტო ზონა-1(ტზ-1).

ასევე გაცნობებთ, რომ საჯარო რეესტრის ეროვნული სააგენტოს ინტერაქტიულ რუკაზე (www.maps.napr.gov.ge) გამოსასვლელ ოფიციალურ სამისამართო ფენაში, საკადასტრო ერთეულებზე (01.17.12.050.005, 01.17.12.050.006) გეოგრაფიული ობიექტი (ქუჩა) არ ფიქსირდება, შესაბამისად გეოგრაფიული ობიექტი (ქუჩა) არ საჭიროებს მოხსნას.

ხოლო რაც შეეხება სატრანსპორტო ზონა-1 (ტზ-1)-ის ცვლილებას მოგახსენებთ, რომ აღნიშნული საკითხი წარმოადგენს ცალკე მსჯელობის საგანს, რისთვისაც საჭიროა, შესაბამისი დასაბუთებით ელექტრონული განაცხადი ატვირთოთ სააგენტოს ვებ-გვერდზე (www.ms.gov.ge), შესაბამის ნომენკლატურაში: „მიწათსარგებლობის გენერალურ გეგმაში ცვლილება“ - „ფუნქციური ზონის ცვლილება“.

ვიქტორ წილოსანი

სააგენტოს უფროსი

გამოყენებულია კვალიფიციური
ელექტრონული ხელმოწერა/
ელექტრონული შტამპი



ქალაქ თბილისის მუნიციპალიტეტის საკრებულო

TBILISI CITY MUNICIPAL ASSEMBLY



წერილის ნომერი: 03-032102741
თარიღი: 27/01/2021
პინი: 5904

ქალაქ თბილისის მუნიციპალიტეტის საჯარო სამართლის იურიდიული
ადრესატი: პირი ქალაქ თბილისის ტრანსპორტისა და ურბანული განვითარების
სააგენტო
მისამართი: თბილისი, შარტავას ქ. N7

გადაამოწმეთ: document.municipal.gov.ge

17-03210182-03 წერილთან დაკავშირებით (მერიის რეგ. #16-012101377) გაცნობებთ, რომ სახელდებისა და სიმბოლიკის კომისიის წარმომადგენლების მიერ ადგილზე იქნა შესწავლილი შესწავლილი გარემოებები, რა დროსაც დადგინდა, რომ გზის და ქუჩის მონაკვეთი უშუალოდ კვეთს რეგისტრირებულ საკადასტრო ერთეულებს. გარდა ამისა აღსანიშნავია, რომ ქუჩათა არსებული განვითარება არ შეესაბამება ფაქტობრივ გარემოებებს და ართულებს თანამედროვე ნუმერაციისა და დამისამართების პროცესს.

ღვთისმშობელს, შეისწავლოთ წარმოდგენილი გარემოებები და ხელახლა იმსჯელოთ სიტუაციური ნახაზის მომზადებაზე.

მიხეილ ამამუკელი

ქალაქ თბილისის მუნიციპალიტეტის საკრებულო-
სახელდებისა და სიმბოლიკის კომისია-კომისიის
თავმჯდომარე

გამოყენებულია კვალიფიციური
ელექტრონული ხელმოწერა/
ელექტრონული შტამპი





ქალაქ თბილისის მუნიციპალიტეტის საჯარო
სამართლის იურიდიული პირი – ქალაქ თბილისის
მუნიციპალიტეტის ტრანსპორტისა და ურბანული
განვითარების სააგენტო



წერილის ნომერი: 16-01210291887
თარიღი: 29/01/2021
პინი: 3657

ადრესატი: ქალაქ თბილისის მუნიციპალიტეტის საკრებულო
მისამართი: თავისუფლების მოედანი N2

გადაამოწმეთ: document.municipal.gov.ge

სიმბოლიკის კომისიის თავჯდომარეს

ბ-ნ მიხეილ ამაშუკელს

მის: თავისუფლების მოედანი #2

ტელ: +995(32)2 15 92 92

ბატონო მიხეილ,

ქ. თბილისის მუნიციპალიტეტის ტრანსპორტისა და ურბანული განვითარების სააგენტომ განიხილა თქვენი 27.01.2021 წლის #03-032102741 (27.101.2021წ. #14-01210272327-16) განცხადება, რომლის პასუხადაც მოთხოვნის შესაბამისად გიგზავნით კარტოგრაფიულ მასალებს არსებული დასახლების, სკვერის, სპორტული მოედნის, გზის, ჩიხების, შესახვევისა და გასასვლელების მითითებით. (იხ. დანართი)

ვიქტორ წილოსანი

სააგენტოს უფროსი

გამოყენებულია კვალიფიციური
ელექტრონული ხელმოწერა/
ელექტრონული შტამპი





შალვა დოლიძე

(1977-2008)

მაიორი, ვახტანგ გორგასლის I ხარისხის ორდენოსანი, 2008 წლის ომში გმირულად დაღუპული სამხედრო მოსამსახურე

შალვა დოლიძე 1977 წელს დაიბადა ქ. ჩიტაში სამხედრო მოსამსახურის ოჯახში. 1983 წელს ოჯახი საცხოვრებლად გადმოვიდა თბილისში. დაამთავრა 67-ე საშუალო სკოლა. 1995 წელს ჩაირიცხა თბილისის სამხედრო აკადემიაში.

აკადემიის დამთავრების შემდეგ თავდაცვის სამინისტროს დაქვემდებარებულ სტრუქტურაში სხვადასხვა თანამდებობებზე მსახურობდა. იყო ოცმეთაური, ასმეთაური, რამდენიმე წელი მსახურობდა გაერთიანებულ შტაბში.

2008 წლის 15 აპრილს დაინიშნა ბატალიონის მეთაურად. მიღებული ჰქონდა სახელმწიფო ჯილდოები, მედალი საბრძოლო დამსახურებისთვის და III ხარისხის მედალი უმწიკვლო სამსახურისთვის.

მისი სიმამაცე სამაგალითო იყო ყველა მებრძოლისათვის. იგი გმირულად დაეცა ბრძოლის ველზე.

დაჯილდოებულია ვახტანგ გორგასლის I ხარისხის ორდენით.